

DE58852_489	P01	M01	73_08	
B	E	G	Stat.: 1,26 bis 3,20	
vorhandene grabenbegleitende Hybridpappelreihe entfernen, im Zusammenhang mit der Maßnahme M02				
Förderung der Gewässerstrukturen				
		kR	mR	IR

DE58852_489	P02	M01	73_05	
B	E	G	Stat.: 4,85 bis 5,62	
einseitige Bepflanzung der Ufer mit standorttypischen Gehölzen zur Verbesserung der Habitate im Uferbereich				
Förderung der Gewässergüte und Gewässerstruktur, Förderung der Beschattung				
		kR	mR	IR

DE58852_489	P01	M05	79_01	
B	E	G	Stat.: 0,0 bis 3,31	
bedarfsgerechte Anpassung der Gewässerunterhaltung entsprechend den Veränderungen durch die erfolgte Maßnahmenumsetzung				
Förderung und Verbesserung der Gewässerstruktur				
		kR	mR	IR

DE58852_489	P01	M04	73_01	I. U. + r. U.
B	E	G	Stat.: 0,0 bis 3,31	
Ausweisung eines beidseitig 5 m breiten Gewässerschutzstreifen für ein Gewässer II. Ordnung				
Förderung der Gewässerstrukturen, Reduzierung von Stoffeinträgen aus angrenzenden Nutzungen				
		kR	mR	IR

DE58852_489	P02	M02	73_01	
B	E	G	Stat.: 3,31 bis 5,63	
Ausweisung eines linksseitigen 5 m breiten Gewässerschutzstreifen für ein Gewässer II. Ordnung				
Förderung der Gewässerstrukturen, Reduzierung von Stoffeinträgen aus angrenzenden Nutzungen				
		kR	mR	IR

DE58852_489	P01	M02	73_06	
B	E	G	Stat.: 1,26 bis 3,20	
lückigen standorttypischen Gehölzbewuchs zur Verbesserung der Habitate im Uferbereich ergänzen im Zusammenhang mit der Maßnahme M01, Entfernung der Hybridpappelreihe				
Förderung der Gewässergüte und Gewässerstruktur, Förderung der Beschattung				
		kR	mR	IR

DE584992_880	P01	M03	69_13	
B	E	G	Stat.: 3,30	
Bereich der vorhandenen Straßenbrücke unter der „Linumhorster Straße“ für den Fischotter linear passierbar gestalten (z. B. Otteranstieg und -ausstieg, Berme)				
Herstellung der ökologischen Durchgängigkeit für die FFH-Art Fischotter				
		kR	mR	IR

DE58852_489	P02	M03	79_01	
B	E	G	Stat.: 3,31 bis 5,63	
bedarfsgerechte Anpassung der Gewässerunterhaltung entsprechend den Veränderungen durch die erfolgte Maßnahmenumsetzung				
Förderung und Verbesserung der Gewässerstruktur				
		kR	mR	IR

Gewässerentwicklungskonzept Kremmener Rhin und Rhin 3 - Teileinzugsgebiet Rhin 3

Karte 7-15: Maßnahmen und Prioritäten - D-Graben (58852_489 - P01 & P02)

Abschnitt:
Blatt 1 von 2

Zeichenerklärung

Maßnahme

	65_05 / 65_06	Stau / Stützschwelle zur Förderung des natürlichen Rückhalts anlegen / sanieren / optimieren
	69_13	Herstellung der linearen Durchgängigkeit für FFH-Art Fischotter
	76_01-76_06	Beseitigung von / Verbesserungsmaßnahmen an wasserbaulichen Anlagen
	501	Konzeptionelle Maßnahme - Erstellung von Konzeptionen / Studien / Gutachten
	65_05	Stau / Stützschwelle zur Förderung des natürlichen Rückhalts anlegen / sanieren / optimieren
	65_09	sonstige Maßnahme zur Förderung des natürlichen Rückhalts
	73_01	Gewässerrandstreifen zur Verbesserung der Habitate im Uferbereich ausweisen (Festlegung durch die Wasserbehörde)
	73_05	Initialpflanzungen für standortheimischen Gehölzsaum zur Verbesserung von Habitaten im Uferbereich
	73_06	standortheimischen Gehölzsaum zur Verbesserung der Habitate im Uferbereich ergänzen (z.B. durch zweite Reihe)
	73_08	standortuntypische Gehölze zur Verbesserung der Habitate im Uferbereich entfernen (z. B. Hybridpappeln, Eschenahorn)
	79_01	Gewässerunterhaltungsplan des GUV anpassen / optimieren

Wasserkörper-ID	P01	M01	79_15	Uferseite
B	E	G		Stationierung
Maßnahmenbeschreibung				
Entwicklungsziel				
		kR	mR	IR

P01 = Planungsabschnitt
M01 = Maßnahme
79_15 = Einzelmaßnahmentyp-ID

kR = kurzfristige Realisierung
mR = mittelfristige Realisierung
IR = langfristige Realisierung

B	Belassen	E	Entwickeln	G	Gestalten
---	----------	---	------------	---	-----------

- Planungsabschnittsgrenze
- Standort punktuelle Maßnahme
- WRRL-berichtspflichtiges Fließgewässer
- Kilometrierung

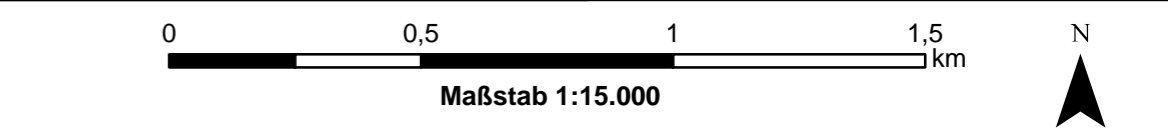
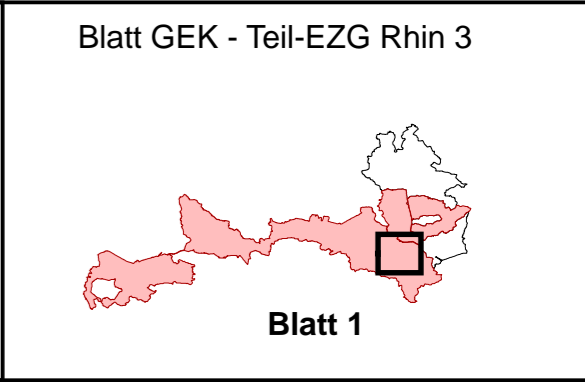
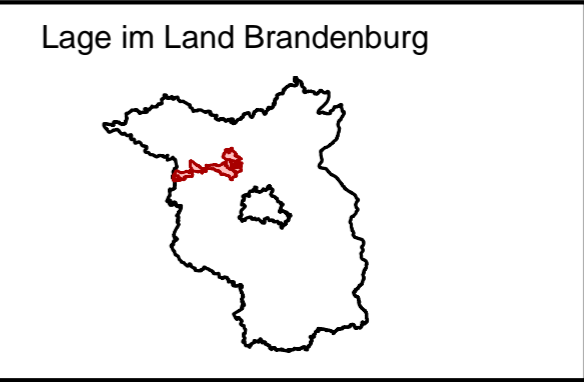
LANDESAMT FÜR UMWELT, GESUNDHEIT UND VERBRAUCHERSCHUTZ BRANDENBURG
Regionalabteilung West



Gewässerentwicklungskonzept Kremmener Rhin und Rhin 3

Karte 7-15: Maßnahmen und Prioritäten - D-Graben (58852_489 - P01 & P02)

Stand Februar 2012



Kartengrundlage:
Landesvermessung und Geobasisinformation Brandenburg (LGB)
Digitale Topographische Karte 1:25.000