

Gewässerentwicklungskonzept Kremmener Rhin und Rhin 3 - Teileinzugsgebiet Rhin 3

Karte 7-14: Maßnahmen und Prioritäten - Rhin (588_1738 - P01)

Abschnitt:
Blatt 1 von 1

Zeichenerklärung

Maßnahme

| | | |
|--|---------------|---|
| | 508 | Konzeptionelle Maßnahme - Erstellung von Konzeptionen / Studien / Gutachten |
| | 61_01 / 61_04 | Maßnahmen zur Gewährleistung des erforderlichen Mindestabflusses |
| | 70_02 | Flächenerwerb für Gewässerentwicklungskorridor zum Initiieren / Zulassen einer eigendynamischen Gewässerentwicklung |
| | 73_01 | Gewässerrandstreifen zur Verbesserung der Habitate im Uferbereich ausweisen (Festlegung durch die Wasserbehörde) |
| | 79_11 | Ufervegetation erhalten / pflegen |
| | 70_01 | Gewässerentwicklungskorridor zum Initiieren / Zulassen einer eigendynamischen Gewässerentwicklung ausweisen |

| | | | | |
|-----------------------|-----|-----|-------|---------------|
| Wasserkörper-ID | P01 | M01 | 79_15 | Uferseite |
| B | E | G | | Stationierung |
| Maßnahmenbeschreibung | | | | |
| Entwicklungsziel | | | | |
| | | | | kR mR IR |

P01 = Planungsabschnitt
M01 = Maßnahme
79_15 = Einzelmaßnahmentyp-ID

kR = kurzfristige Realisierung
mR = mittelfristige Realisierung
IR = langfristige Realisierung

B Belassen E Entwickeln G Gestalten

- Planungsabschnittsgrenze
- Standort punktuelle Maßnahme
- WRRL-berichtspflichtiges Fließgewässer
- Kilometrierung
- WRRL-berichtspflichtiges Standgewässer

LANDESAMT FÜR UMWELT, GESUNDHEIT UND VERBRAUCHERSCHUTZ BRANDENBURG
Regionalabteilung West

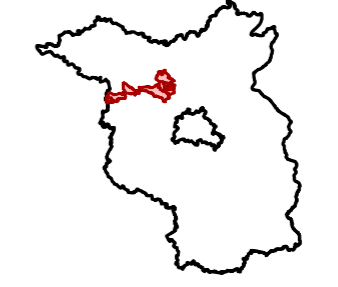
IHU Geologie und Analytik GmbH
 biota Institut für ökologische Forschung und Planung GmbH

Gewässerentwicklungskonzept Kremmener Rhin und Rhin 3

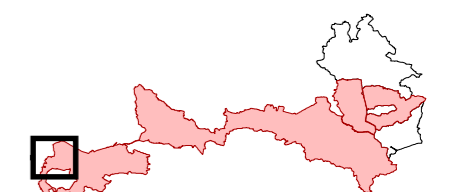
Karte 7-14: Maßnahmen und Prioritäten - Rhin (588_1738 - P01)

Stand Februar 2012

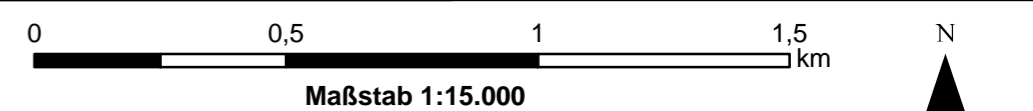
Lage im Land Brandenburg



Blatt GEK - Teil-EZG Rhin 3



Blatt 1



Kartengrundlage:
Landesvermessung und Geobasisinformation Brandenburg (LGB)
Digitale Topographische Karte 1:25.000