



Gewässerentwicklungskonzept Kremmener Rhin und Rhin 3 - Teileinzugsgebiet Rhin 3

Karte 6-6: Handlungsziele
Abschnitt:
Blatt 2 von 4

- Zeichenerklärung**
- Handlungsziele
- Erhalt / Belassen
 - Entwicklung / Optimierung
 - Sanierung / Gestalten / Herstellung
 - keine Angabe
- Banddarstellung der Handlungsziele
- Hydrol. Zustandsklasse (Linie in Fließrichtung links außen)
 - ökol. Durchgängigkeit (Linie in Fließrichtung links innen)
 - WRRL-berichtspflichtiges Fließgewässer
 - Sohle (Linie in Fließrichtung rechts innen)
 - Ufer (Linie in Fließrichtung rechts Mitte)
 - Land (Linie in Fließrichtung rechts außen)
- Grenze GEK Kremmener Rhin und Rhin 3
- ▶ Fließrichtung

LANDESAMT FÜR UMWELT, GESUNDHEIT UND VERBRAUCHERSCHUTZ BRANDENBURG
 Regionalabteilung West

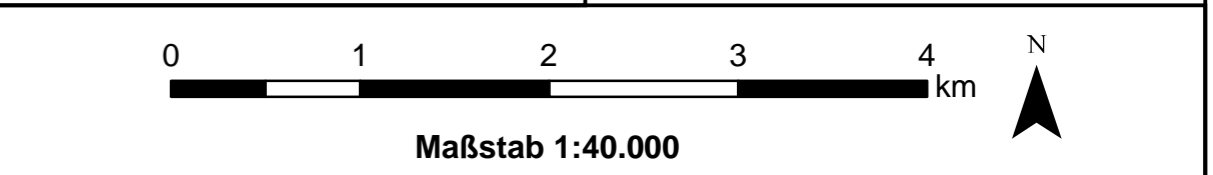
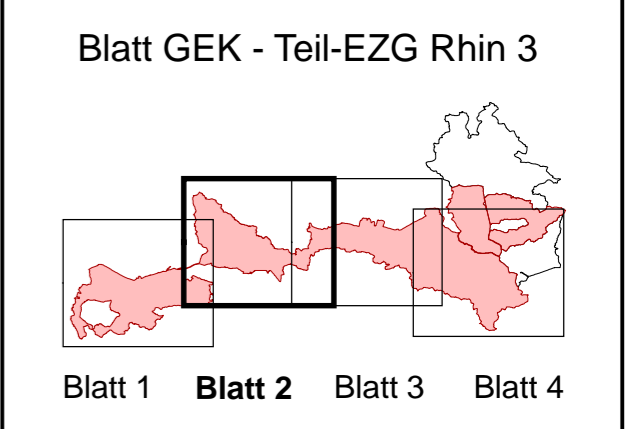
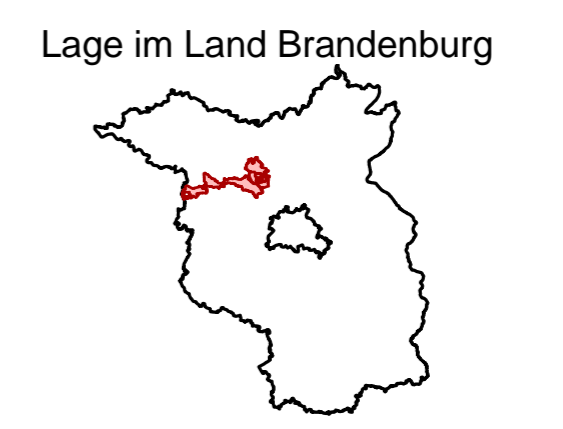
IHU Geologie und Analytik GmbH

biota
 Institut für ökologische Forschung und Planung GmbH

Gewässerentwicklungskonzept Kremm. Rhin und Rhin 3

Karte 6-6: Handlungsziele

Stand Februar 2012



Kartengrundlage:
Landesvermessung und Geobasisinformation Brandenburg (LGB)
Digitale Topographische Karte 1:25.000