

Gewässerentwicklungskonzept Kremmener Rhin und Rhin 3

Karte 6-6: Handlungsziele

Abschnitt:
Blatt 1 von 4

Zeichenerklärung

Handlungsziele

- Erhalt / Belassen
- Entwicklung / Optimierung
- Sanierung / Gestalten / Herstellung
- keine Angabe

Banddarstellung der Handlungsziele

- Hydrol. Zustandsklasse (Linie in Fließrichtung links außen)
- ökol. Durchgängigkeit (Linie in Fließrichtung links innen)
- WRRL-berichtspflichtiges Fließgewässer
- Sohle (Linie in Fließrichtung rechts innen)
- Ufer (Linie in Fließrichtung rechts Mitte)
- Land (Linie in Fließrichtung rechts außen)
- Grenze GEK Kremmener Rhin und Rhin 3
- ▶ Fließrichtung

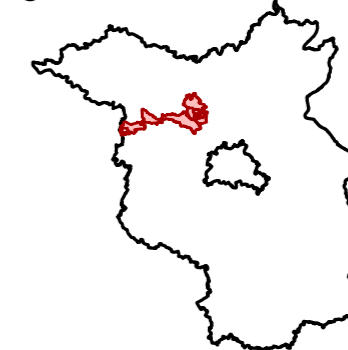
LANDESAMT FÜR UMWELT, GESUNDHEIT UND VERBRAUCHERSCHUTZ BRANDENBURG
 Regionalabteilung West

Gewässerentwicklungskonzept Kremm. Rhin und Rhin 3

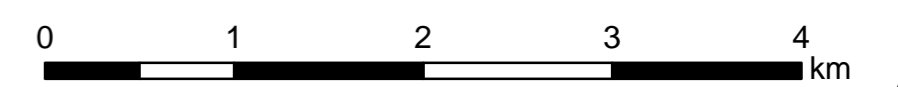
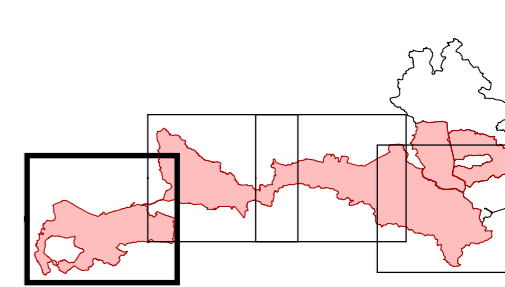
Karte 6-6: Handlungsziele

Stand Februar 2012

Lage im Land Brandenburg



Blatt GEK - Teil-EZG Rhin 3



Maßstab 1:40.000

Kartengrundlage:
Landesvermessung und Geobasisinformation Brandenburg (LGB)
Digitale Topographische Karte 1:25.000