

Gewässerentwicklungskonzept Kremmener Rhin und Rhin 3 - Teileinzugsgebiet Kremmener Rhin

Karte 6-5: Handlungsziele

Zeichenerklärung

Handlungsziel - Gewässer (Linie außen rechts)

- Erhalt/Bestand
- Entwicklung/Optimierung
- Sanierung/Gestaltung/Herstellung

Handlungsziel - Aue (Linie außen links)

- Erhalt/Bestand
- Entwicklung/Optimierung

— Gewässer

Grenze GEK Kremmener Rhin und Rhin 3

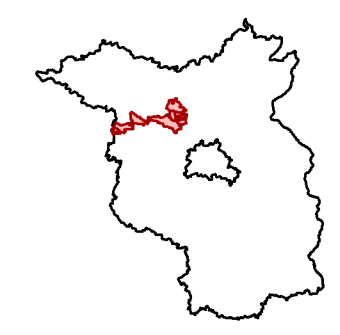
LANDESAMT FÜR UMWELT, GESUNDHEIT UND VERBRAUCHERSCHUTZ BRANDENBURG
Land Brandenburg Regionalabteilung West

IHU Geologie und Analytik GmbH biota Institut für ökologische Forschung und Planung GmbH

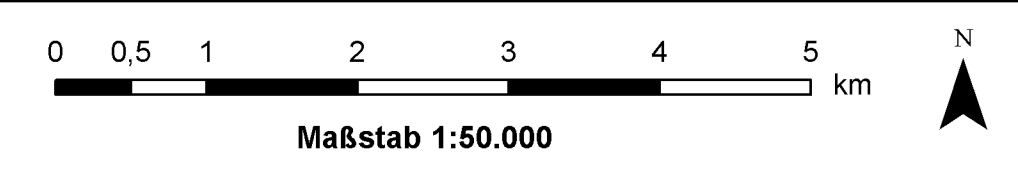
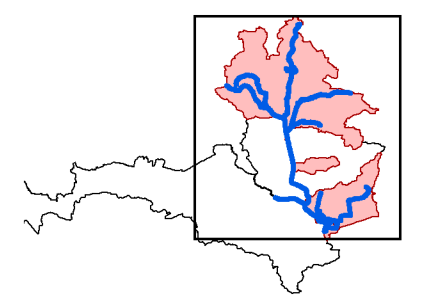
Gewässerentwicklungskonzept Kremm. Rhin und Rhin 3 Karte 6-5: Handlungsziele

Stand Januar 2012

Lage im Land Brandenburg



Blatt GEK - Teil-EZG
Kremmener Rhin



Kartengrundlage:
Landesvermessung und Geobasisinformation Brandenburg (LGB)
Digitale Topographische Karte 1:50.000