

Gewässerentwicklungskonzept Kremmener Rhin und Rhin 3 - Teileinzugsgebiet Rhin 3

Karte 6-4: Defizite

Abschnitt:
Blatt 4 von 4

Zeichenerklärung

Defizitklassen					
FG	SG		FG	SG	
		Referenzzustand (R)			-2
		kein Defizit (0)			-3
		-1			nicht bewertet

FG = Fließgewässer SG = Standgewässer

- Banddarstellung der hydromorphologischen Qualitätskomponenten**
- Durchgängigkeit (Linie in Fließrichtung links außen)
 - Morphologie (Linie in Fließrichtung links innen)
 - WRRL-berichtspflichtiges Fließgewässer
 - Wasserhaushalt (Linie in Fließrichtung rechts außen)
 - Grenze GEK Kremmener Rhin und Rhin 3
 - Fließrichtung



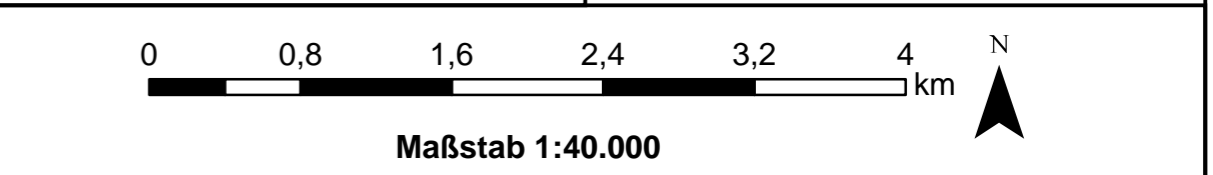
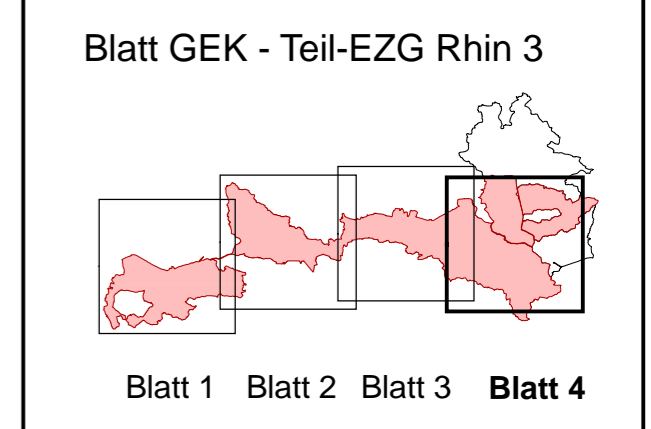
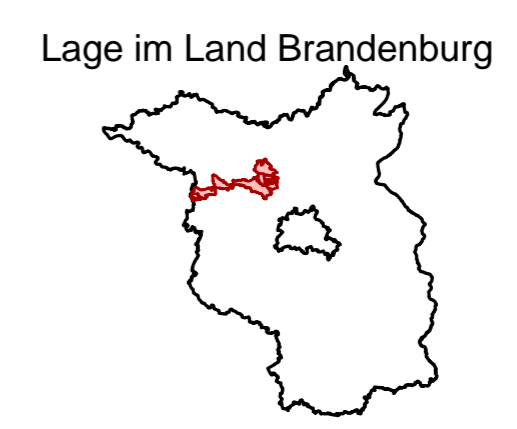
LANDESAMT FÜR UMWELT, GESUNDHEIT UND VERBRAUCHERSCHUTZ BRANDENBURG
Regionalabteilung West




Gewässerentwicklungskonzept Kremm. Rhin und Rhin 3

Karte 6-4: Defizite

Stand März 2011



Kartengrundlage:
Landesvermessung und Geobasisinformation Brandenburg (LGB)
Digitale Topographische Karte 1:25.000