

Gewässerentwicklungskonzept Kremmener Rhin und Rhin 3 - Teileinzugsgebiet Rhin 3

Karte 6-4: Defizite

Abschnitt:
Blatt 3 von 4

Zeichenerklärung

Defizitklassen					
FG	SG	Referenzzustand (R)	FG	SG	
		Referenzzustand (R)			-2
		kein Defizit (0)			-3
		-1			nicht bewertet

FG = Fließgewässer SG = Standgewässer

Banddarstellung der hydromorphologischen Qualitätskomponenten

- Durchgängigkeit (Linie in Fließrichtung links außen)
- Morphologie (Linie in Fließrichtung links innen)
- WRRL-berichtspflichtiges Fließgewässer
- Wasserhaushalt (Linie in Fließrichtung rechts außen)
- Grenze GEK Kremmener Rhin Rhin3
- Fließrichtung

LANDESAMT FÜR UMWELT, GESUNDHEIT UND VERBRAUCHERSCHUTZ BRANDENBURG
Regionalabteilung West

IHU Geologie und Analytik GmbH

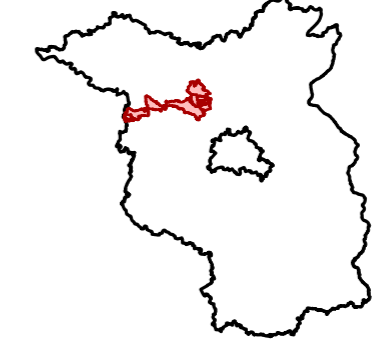
biota
Institut für ökologische Forschung und Planung GmbH

Gewässerentwicklungskonzept Kremm. Rhin und Rhin 3

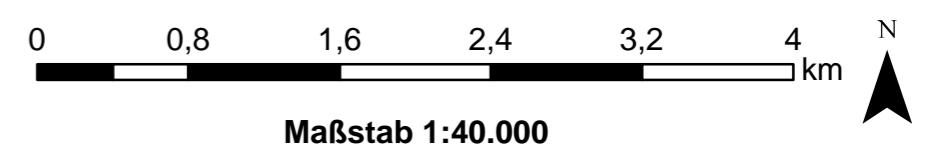
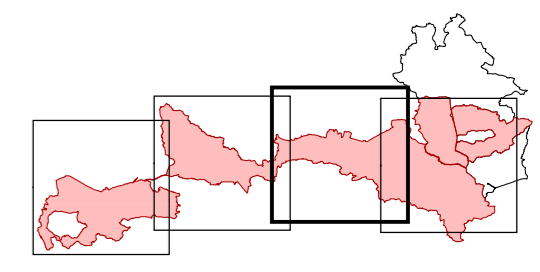
Karte 6-4: Defizite

Stand März 2011

Lage im Land Brandenburg



Blatt GEK - Teil-EZG Rhin 3



Maßstab 1:40.000

Kartengrundlage:
Landesvermessung und Geobasisinformation Brandenburg (LGB)
Digitale Topographische Karte 1:25.000