

Gewässerentwicklungskonzept Kremmener Rhin und Rhin 3 - Teileinzugsgebiet Rhin 3

Karte 6-4: Defizite
Abschnitt:
Blatt 2 von 4

Zeichenerklärung

Defizitklassen				
FG	SG	Referenzzustand (R)	FG	SG
		kein Defizit (0)		
		-1		nicht bewertet

FG = Fließgewässer SG = Standgewässer

Banddarstellung der hydromorphologischen Qualitätskomponenten

- Durchgängigkeit (Linie in Fließrichtung links außen)
- Morphologie (Linie in Fließrichtung links innen)
- WRRL-berichtspflichtiges Fließgewässer
- Wasserhaushalt (Linie in Fließrichtung rechts außen)
- Grenze GEK Kremmener Rhin und Rhin 3
- Fließrichtung

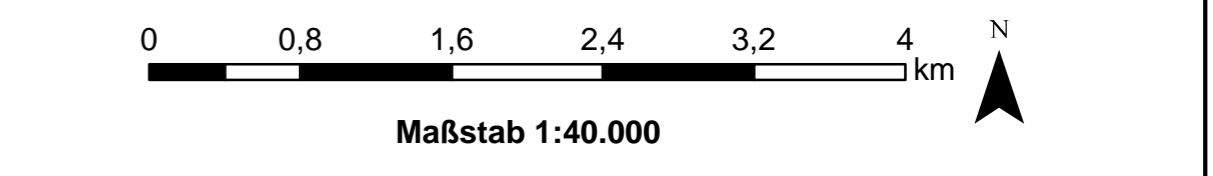
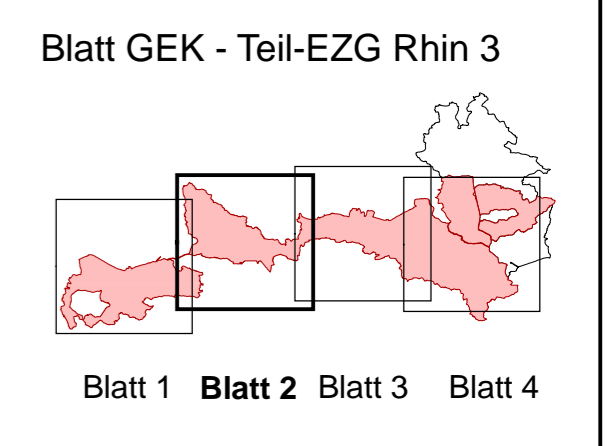
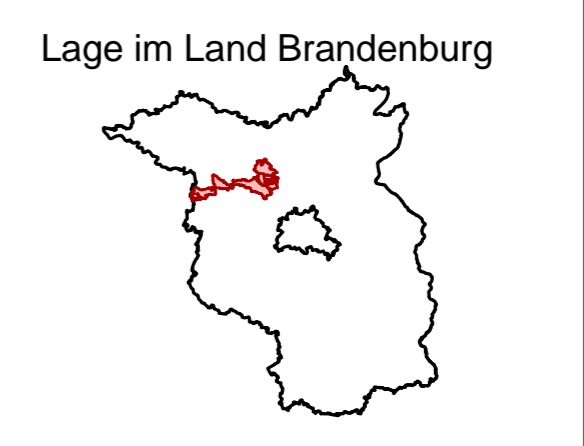
LANDESAMT FÜR UMWELT, GESUNDHEIT UND VERBRAUCHERSCHUTZ BRANDENBURG
Regionalabteilung West

IHU Geologie und Analytik GmbH
 biota Institut für ökologische Forschung und Planung GmbH

Gewässerentwicklungskonzept Kremm. Rhin und Rhin 3

Karte 6-4: Defizite

Stand März 2011



Kartengrundlage:
Landesvermessung und Geobasisinformation Brandenburg (LGB)
Digitale Topographische Karte 1:25.000