

# Gewässerentwicklungskonzept Kremmener Rhin und Rhin 3 - Teileinzugsgebiet Kremmener Rhin

Karte 6-3: Defizite

## Zeichenerklärung

Defizit der Gewässerstrukturgüte (Linie außen rechts)

- kein Defizit
- -1
- -2
- -3

Defizit des Hydrogeologischen Zustandes (Linie außen links)

- -3

Defizit - der ökologischen Durchgängigkeit

Bauwerke ohne Brücken

- kein Defizit
- -3
- -1

Defizit der Brücken

- ◆ -3 (nicht durchgängig für Otter)

— Gewässer

Grenze GEK Kremmener Rhin und Rhin 3

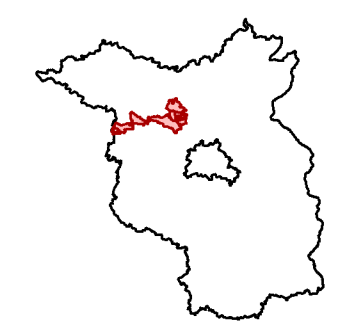
 **LANDESAMT FÜR UMWELT, GESUNDHEIT UND VERBRAUCHERSCHUTZ BRANDENBURG**  
 LAND BRANDENBURG Regionalabteilung West

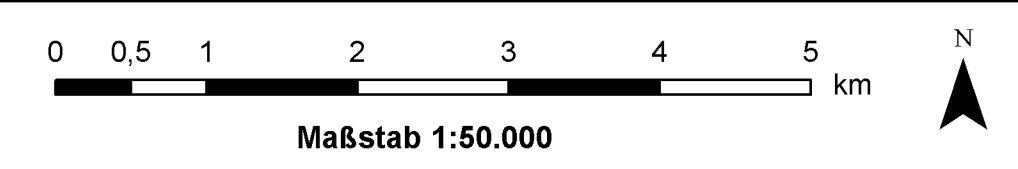
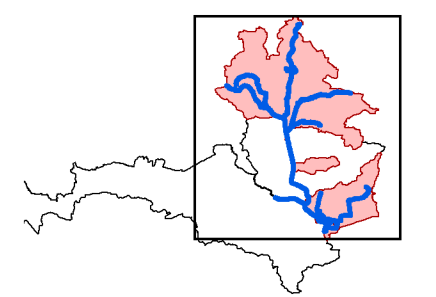
## Gewässerentwicklungskonzept Kremm. Rhin und Rhin 3 Karte 6-3: Defizite

Stand Januar 2012

Lage im Land Brandenburg



Blatt GEK - Teil-EZG  
Kremmener Rhin



Kartengrundlage:  
Landesvermessung und Geobasisinformation Brandenburg (LGB)  
Digitale Topographische Karte 1:50.000