

Gewässerentwicklungskonzept Kremmer Rhin und Rhin 3 - Teileinzugsgebiet Kremmer Rhin

Karte 10-1: Zielerreichungsprognose

Zeichenerklärung

Banddarstellung der Zielerreichungsprognose für morphologische Strukturen, Durchgängigkeit und Abflussverhalten bis 2015, 2021 und 2027

- Zielerreichung 2015 (in Fließrichtung links außen)
- Zielerreichung 2021 (in Fließrichtung links innen)
- WRRL-berichtspflichtiges Fließgewässer
- Zielerreichung 2027 (in Fließrichtung rechts außen)

Güteklasse mit Zielerreichungsgrad

- sehr gut (>= 80%)
- gut (>= 60%)
- mäßig (>= 40%)
- unbefriedigend (>= 20%)
- schlecht (< 20%)

- ▶ Fließrichtung
- WRRL-berichtspflichtiges Standgewässer
- Grenze GEK Kremmer Rhin und Rhin 3

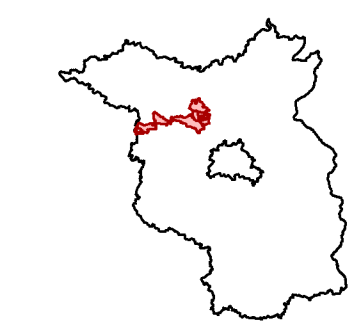
LANDESAMT FÜR UMWELT, GESUNDHEIT UND VERBRAUCHERSCHUTZ BRANDENBURG
 LAND BRANDENBURG Regionalabteilung West

IHU Geologie und Analytik GmbH
biota Institut für ökologische Forschung und Planung GmbH

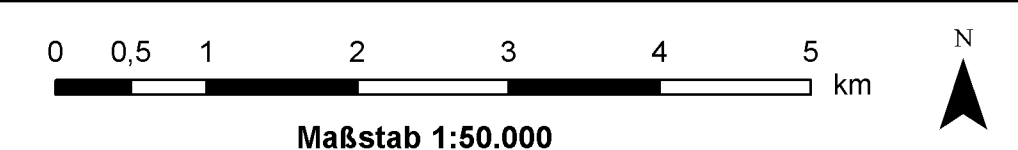
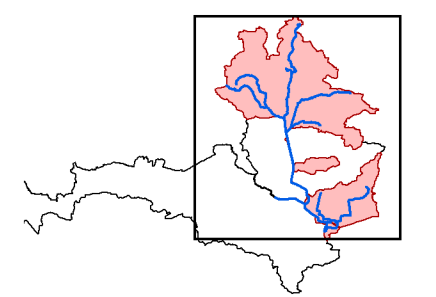
Gewässerentwicklungskonzept Kremm. Rhin und Rhin 3 Karte 10-1: Zielerreichungsprognose

Stand Februar 2012

Lage im Land Brandenburg



Blatt GEK - Teil-EZG
Kremmer Rhin



Kartengrundlage:
 Landesvermessung und Geobasisinformation Brandenburg (LGB)
 Digitale Topographische Karte 1:50.000