

Gewässerentwicklungskonzept Dosse-Jäglitz

Karte 5-2a: Gewässerstrukturgüte, 5-bändige Darstellung

Abschnitt:

Blatt 1 von 2

Legende

Einzugsgebiet Wasserkörper

Fließrichtung

Gewässerstrukturgüte

- 1 - unverändert
- 2 - gering verändert
- 3 - mäßig verändert
- 4 - deutliche verändert
- 5 - stark verändert
- 6 - sehr stark verändert
- 7 - vollständig verändert

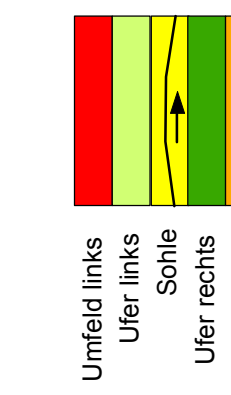
Sonderfälle

- Gewässerauf verschüttet
- Stilgewässer
- Gewässerauf ausgetrocknet
- Gewässerauf komplett verrohrt
- Erlenbruch
- Mühlteich/Fischteich
- nicht kartierbar
- Mahlbusen

Stilgewässer

- See, berichtspflichtig gemäß EU-WRRL
- See, nicht berichtspflichtig gemäß EU-WRRL

Dargestellt Parameter



Verwaltungsgrenzen

- Landesgrenze Brandenburg - Sachsen-Anhalt

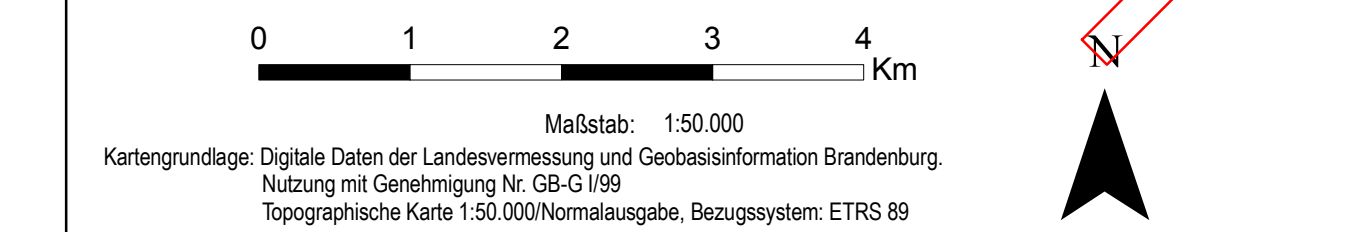
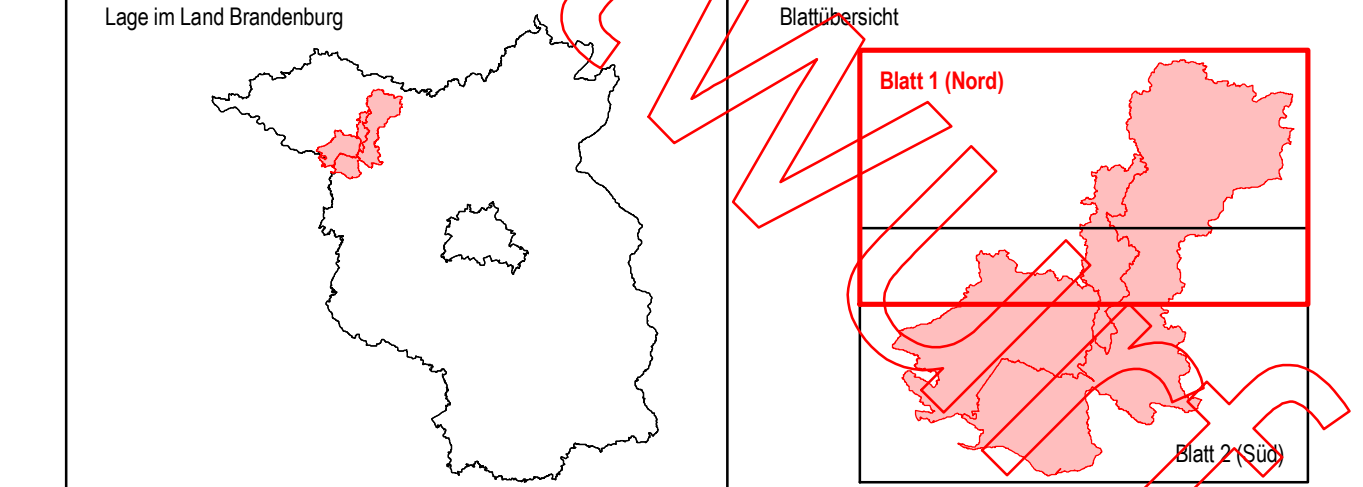
bearbeitet durch:

Landchaft planen+bauen	KOMPETENZ IN SACHEN REGENWASSER INGENIEURGESSELLSCHAFT PRD. DR. SIEKER MBH	gerda-weller-partners	umweltbüro essert
Schlesische Str. 27 10987 Berlin Telefon 030 - 610 77-0 Fax 030 - 610 77-99	Rennbahnallee 109 A 15366 Hoppegarten Telefon 03342 - 3695-0 Fax 03342 - 3595-29	Gerda-Weller-Str. 10 79100 Freiburg Telefon 0761 - 48277 Fax 0157 - 74484091	Reilinghauser Str. 334 f 45136 Essen Telefon 0201 - 86 06 1-0 Fax 0201 - 86 06 1-29

LAND BRANDENBURG

Landesamt für
Umwelt, Gesundheit
und Verbraucherschutz
Brandenburg

Gewässerentwicklungskonzept Dosse-Jäglitz
Karte 5-2a: Gewässerstrukturgüte, 5-bändige Darstellung
Abschnitt: Blatt 1 von 2



Auftraggeber: Landesamt für Umwelt, Gesundheit und Verbraucherschutz Brandenburg, Ref. RW5
Stand: 18.09.2012