

# Gewässerentwicklungskonzept Ucker 1

Karte 6-1: Defizite

Blattnummer: Blatt 3

## Zeichenerklärung

- Geltungsbereich des Gewässerentwicklungskonzeptes
- berichtspflichtige Fließgewässer
- Verrohrung
- Standgewässer
- Wasserrahmenrichtlinie

## Struktur Güteklassen

- GK 1 - sehr gut
- GK 2 - gut
- GK 3 - mäßig
- GK 4 - unbefriedigend
- GK 5 - schlecht
- nicht auswertbar

## Hydrologische Zustandsklasse

- Klasse 1 - sehr gut
- Klasse 2 - gut
- Klasse 3 - mäßig
- Klasse 4 - unbefriedigend
- Klasse 5 - schlecht
- keine Bewertung

## Fließrichtung


- Hydrologische Zustandsklasse
- Gewässer
- Struktur Güte

## Bauwerke

- Brückenbauwerk
- Durchlass
- Stau / Wehr

## Ökologische Durchgängigkeit

- durchgängig
- selektiv / zeitweise durchgängig
- nicht durchgängig

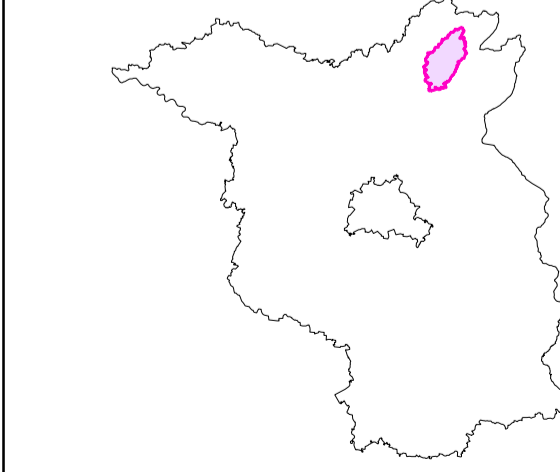


LAND BRANDENBURG

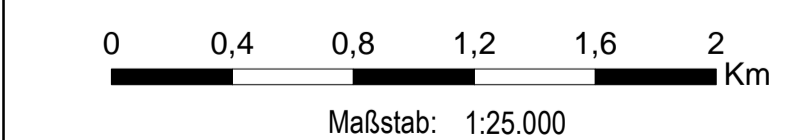
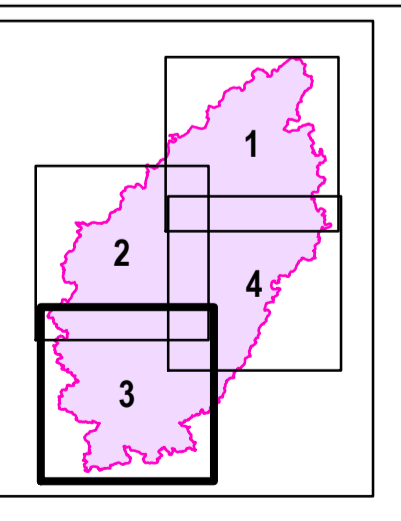
Landesamt für  
Umwelt, Gesundheit  
und Verbraucherschutz  
Brandenburg  
Regionalabteilung Ost

Gewässerentwicklungskonzept Ucker 1  
Karte 6-1: Defizite  
Blattnummer: Blatt 3

Lage im Land Brandenburg



Blattübersicht



Maßstab: 1:25.000  
Kartengrundlage: Digitale Daten der Landesvermessung und Geobasisinformation Brandenburg.  
Nutzung mit Genehmigung: GeoBasis-DIG 03/2012  
Topographische Karte 1:25.000/Normalausgabe, Bezugssystem: ETRS 89

Bearbeitung: Büro für Umweltplanung und Wasserbau Dr. Kovalev  
Stand: März 2012  
Kartografie: GIS-Zentrale

