

Gewässerentwicklungskonzept Ucker 1

Karte 5-4: Hydrologischer Zustand

Blattnummer: Blatt 3

Zeichenerklärung

Geltungsbereich des Gewässerentwicklungskonzeptes


Standgewässer
Wasserrahmenrichtlinie

Zustandsklassen

- Klasse 1
- Klasse 2
- Klasse 3
- Klasse 4
- Klasse 5
- keine Bewertung

Fließrichtung

- Fließgeschwindigkeitszustandsklasse
- Hydrologische Zustandsklasse
- Abflusszustandsklasse

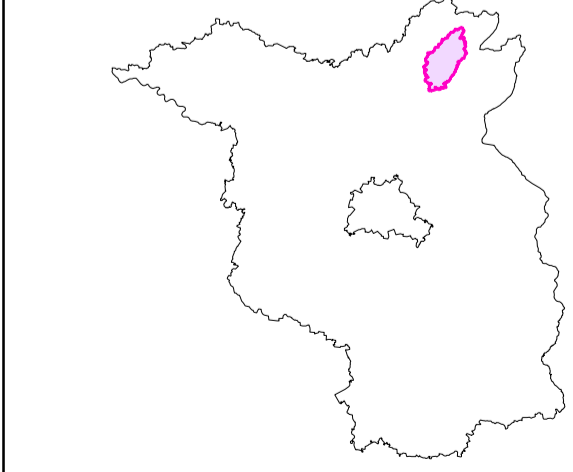


LAND BRANDENBURG

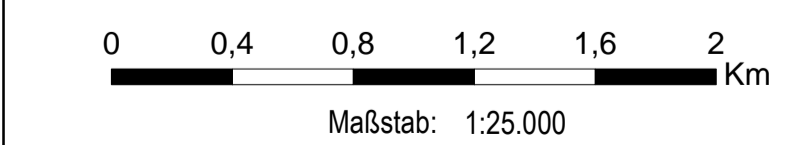
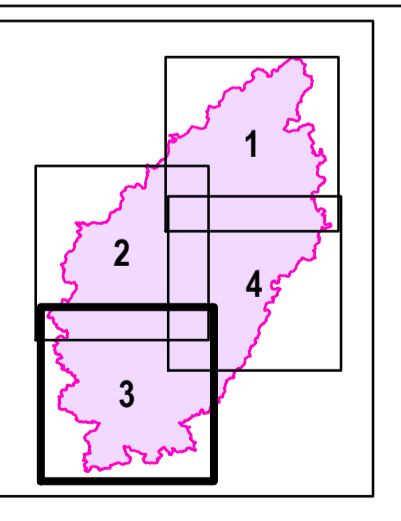
Landesamt für
Umwelt, Gesundheit
und Verbraucherschutz
Brandenburg
Regionalabteilung Ost

Gewässerentwicklungskonzept Ucker 1
Karte 5-4: Hydrologischer Zustand
Blattnummer: Blatt 3

Lage im Land Brandenburg



Blattübersicht



Maßstab: 1:25.000



Kartengrundlage: Digitale Daten der Landesvermessung und Geobasisinformation Brandenburg.
Nutzung mit Genehmigung: GeoBasis-DIG 2012
Topographische Karte 1:25.000 Normalausgabe, Bezugssystem: ETRS 89

Bearbeitung: Büro für Umweltplanung und Wasserbau Dr. Kovalev
Stand: März 2012
Kartografie: GIS-Zentrale