

# Gewässerentwicklungskonzept Ucker 1

Karte 5-4: Hydrologischer Zustand

Blattnummer: Blatt 2

## Zeichenerklärung

Geltungsbereich des Gewässerentwicklungskonzeptes


Standgewässer  
Wasserrahmenrichtlinie

## Zustandsklassen

- Klasse 1
- Klasse 2
- Klasse 3
- Klasse 4
- Klasse 5
- keine Bewertung

## Fließrichtung

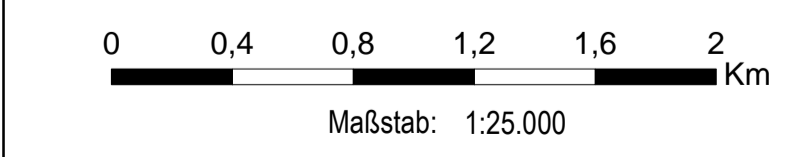
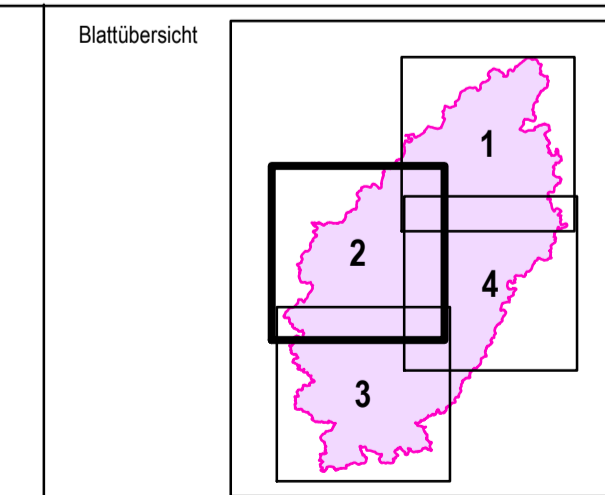
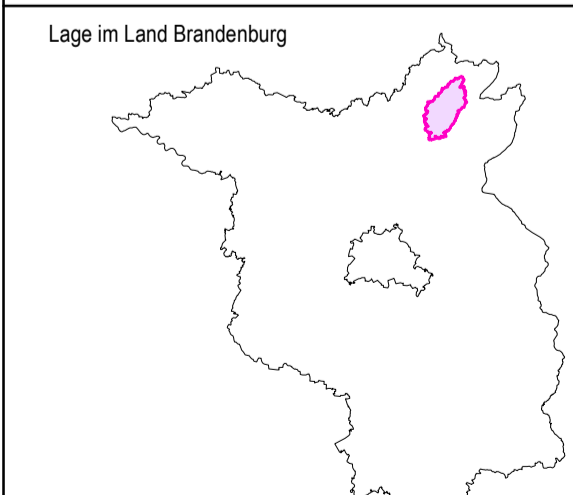
- Fließgeschwindigkeitszustandsklasse
- Hydrologische Zustandsklasse
- Abflusszustandsklasse



**LAND BRANDENBURG**

Landesamt für  
Umwelt, Gesundheit  
und Verbraucherschutz  
Brandenburg  
Regionalabteilung Ost

Gewässerentwicklungskonzept Ucker 1  
Karte 5-4: Hydrologischer Zustand  
Blattnummer: Blatt 2



Kartengrundlage: Digitale Daten der Landesvermessung und Geobasisinformation Brandenburg.  
Nutzung mit Genehmigung: GeoBasis-DIG 2012  
Topographische Karte 1:25.000 Normalausgabe, Bezugssystem: ETRS 89

Bearbeitung: Büro für Umweltplanung und Wasserbau Dr. Kovalev  
Stand: März 2012  
Kartografie: GIS-Zentrale