











**Gewässerentwicklungskonzept Ucker 1**  
**Karte 5-2: Gewässerstrukturkartierung - Einzelparameter**  
 Blattnummer: Blatt 2






**Zeichenerklärung**


-  Geltungsbereich des Gewässerentwicklungskonzeptes
-  Verrohrung
-  Standgewässer Wasserrahmenrichtlinie

**Gewässerstrukturgüteklassen**

-  1 - Strukturgüte unverändert
-  2 - Strukturgüte gering verändert
-  3 - Strukturgüte mäßig verändert
-  4 - Strukturgüte deutlich verändert
-  5 - Strukturgüte stark verändert
-  6 - Strukturgüte sehr stark verändert
-  7 - Strukturgüte vollständig verändert

**Fließrichtung**

-  Strukturgüte des linken Gewässerumlandes
-  Strukturgüte des linken Ufers
-  Strukturgüte der Sohle
-  Strukturgüte des rechten Ufers
-  Strukturgüte des rechten Gewässerumlandes

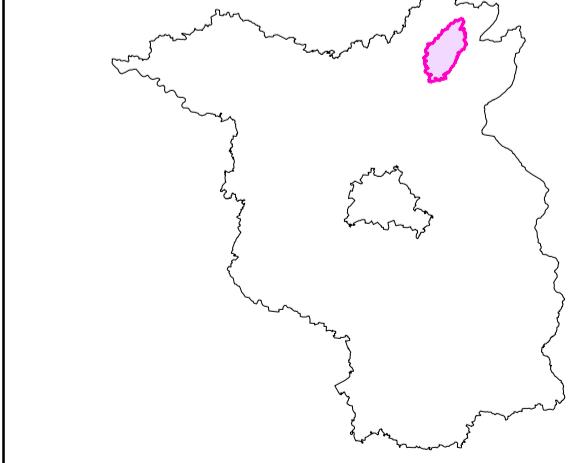


**LAND BRANDENBURG**

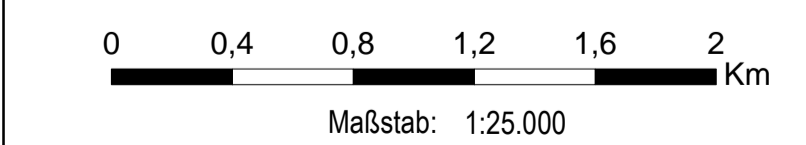
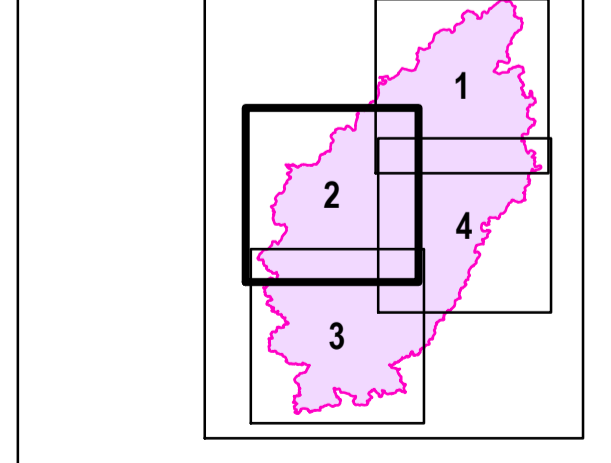
Landesamt für  
 Umwelt, Gesundheit  
 und Verbraucherschutz  
 Brandenburg  
 Regionalabteilung Ost

Gewässerentwicklungskonzept Ucker 1  
 Karte 5-2: Gewässerstrukturkartierung - Einzelparameter  
 Blattnummer: Blatt 2

Lage im Land Brandenburg



Blattübersicht



Kartengrundlage: Digitale Daten der Landesvermessung und Geobasisinformation Brandenburg.  
 Nutzung mit Genehmigung: GeoBasis-DIG 2012  
 Topographische Karte 1:25.000 Normalausgabe, Bezugssystem: ETRS 89

Bearbeitung: Büro für Umweltplanung und Wasserbau Dr. Kovalev  
 Stand: März 2012  
 Kartografie: GIS-Zentrale