


# Gewässerentwicklungskonzept Ucker 1

## Karte 2-5c: Hydrologie und Wasserwirtschaft - Nutzungsarten mit Auswirkung auf die Gewässer

### Zeichenerklärung

 Geltungsbereich des GEK Ucker 1

 berichtspflichtige Fließgewässer


 berichtspflichtige Seen

### Nutzungsarten

 Ackerland

 Grünland

 Dauerkulturen

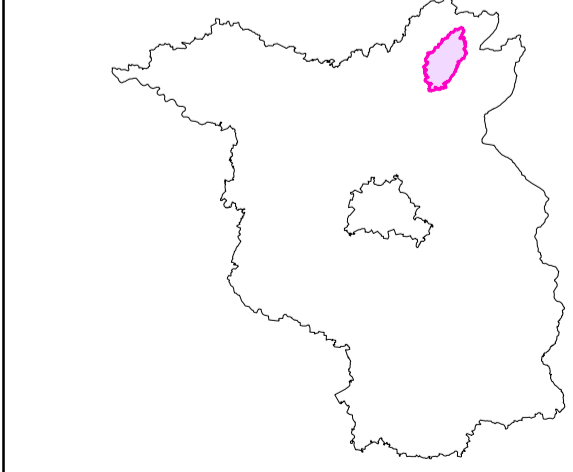


**LAND BRANDENBURG**

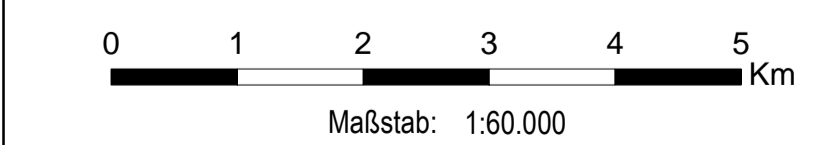
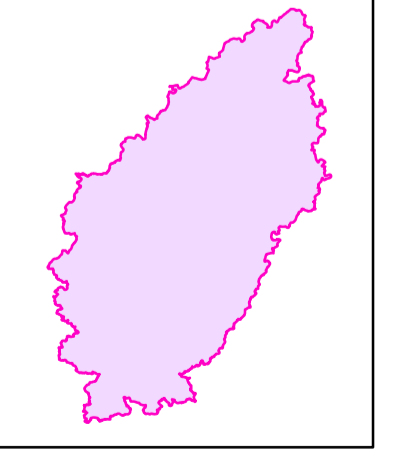
Landesamt für  
Umwelt, Gesundheit  
und Verbraucherschutz  
Brandenburg  
Regionalabteilung Ost

Gewässerentwicklungskonzept Ucker 1  
Karte 2-5c: Hydrologie und Wasserwirtschaft - Nutzungsarten mit Auswirkung auf Gewässer

Lage im Land Brandenburg



Blattübersicht



Kartengrundlage: Digitale Daten der Landesvermessung und Geobasisinformation Brandenburg.  
Nutzung mit Genehmigung: GeoBasis-DE/LG 2012  
Topographische Karte 1:25.000/Normalausgabe, Bezugssystem: ETRS 89

Bearbeitung: Büro für Umweltplanung und Wasserbau Dr. Kovalev  
Stand: März 2012  
Kartografie: GIS-Zentrale