










Blattnummer: Blatt 4

Zeichenerklärung

-  Geltungsbereich des Gewässerentwicklungskonzeptes
-  berichtspflichtige Fließgewässer
-  berichtspflichtige Seen

Anlagen und Einleitungen

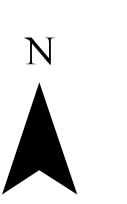
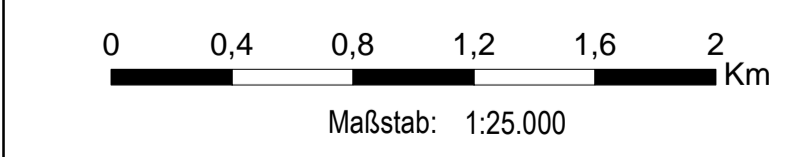
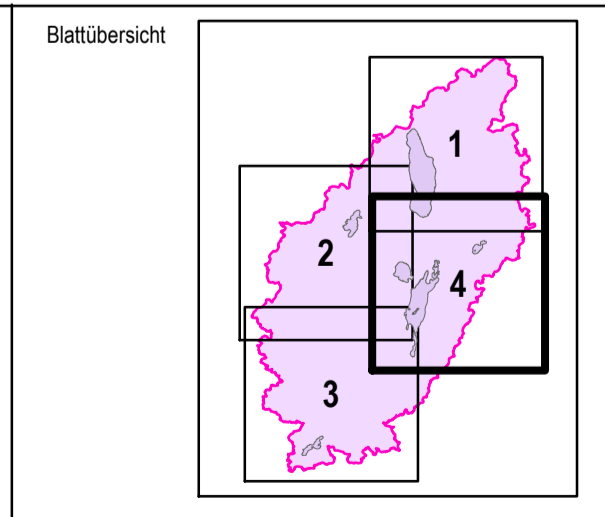
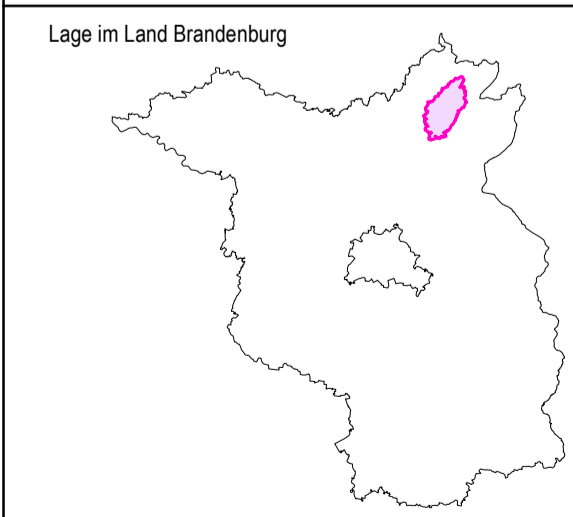
-  Kläranlage
-  Schöpfwerke
-  Brückenbauwerk
-  Durchlass
-  Stau / Wehr
-  Verrohrung



LAND BRANDENBURG

Landesamt für
Umwelt, Gesundheit
und Verbraucherschutz
Brandenburg
Regionalabteilung Ost

Gewässerentwicklungskonzept Ucker 1
Karte 2-5a: Hydrologie und Wasserwirtschaft
Blattnummer: Blatt 4



Kartengrundlage: Digitale Daten der Landesvermessung und Geobasisinformation Brandenburg.
Nutzung mit Genehmigung: GeoBasis-DIG 03 2012
Topographische Karte 1:25.000 Normalausgabe, Bezugssystem: ETRS 89

Bearbeitung: Büro für Umweltplanung und Wasserbau Dr. Kovalev
Stand: März 2012
Kartografie: GIS-Zentrale