

# Gewässerentwicklungskonzept Ucker 1








Karte 2-5a: Hydrologie und Wasserwirtschaft


Blattnummer: Blatt 3

## Zeichenerklärung

-  Geltungsbereich des Gewässerentwicklungskonzeptes
-  berichtspflichtige Fließgewässer
-  berichtspflichtige Seen

## Anlagen und Einleitungen

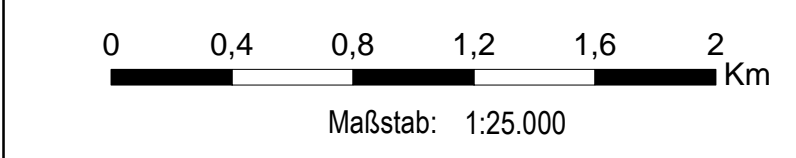
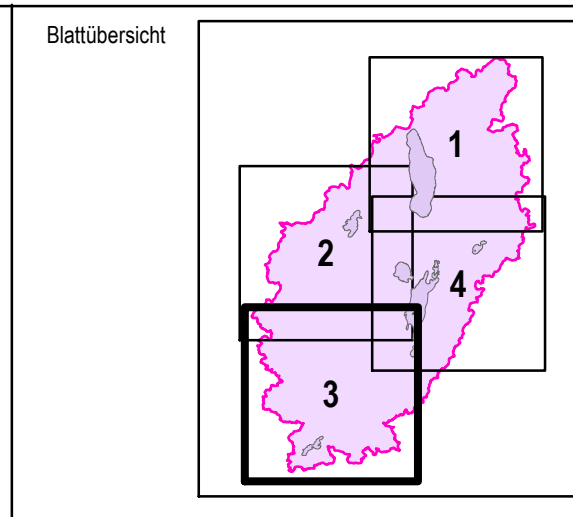
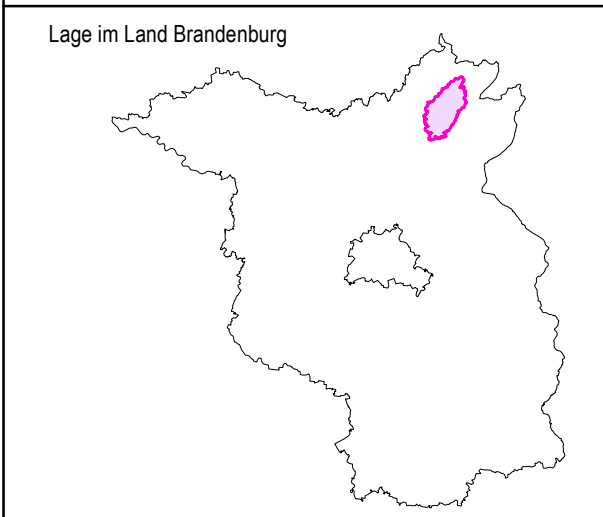
-  Einleitung
-  Kläranlage
-  Schöpfwerke
-  Brückenbauwerk
-  Durchlass
-  Stau / Wehr
-  Verrohrung



**LAND BRANDENBURG**

Landesamt für  
Umwelt, Gesundheit  
und Verbraucherschutz  
Brandenburg  
Regionalabteilung Ost

Gewässerentwicklungskonzept Ucker 1  
Karte 2-5a: Hydrologie und Wasserwirtschaft  
Blattnummer: Blatt 3



Kartengrundlage: Digitale Daten der Landesvermessung und Geobasisinformation Brandenburg.  
Nutzung mit Genehmigung: GeoBasis-DIG 2012  
Topographische Karte 1:25.000/Normalausgabe, Bezugssystem: ETRS 89

Bearbeitung: Büro für Umweltplanung und Wasserbau Dr. Kovalev  
Stand: März 2012  
Kartografie: GIS-Zentrale