









**Gewässerentwicklungskonzept Ucker 1**  
**Karte 2-5a: Hydrologie und Wasserwirtschaft**  
 Blattnummer: Blatt 1

**Zeichenerklärung**

-  Geltungsbereich des Gewässerentwicklungskonzeptes
-  berichtspflichtige Fließgewässer
-  berichtspflichtige Seen

**Anlagen und Einleitungen**

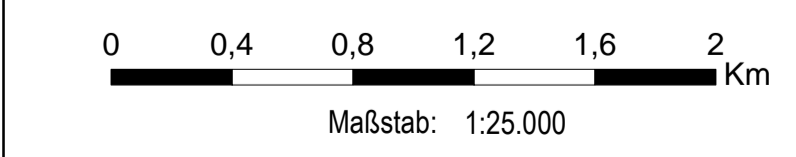
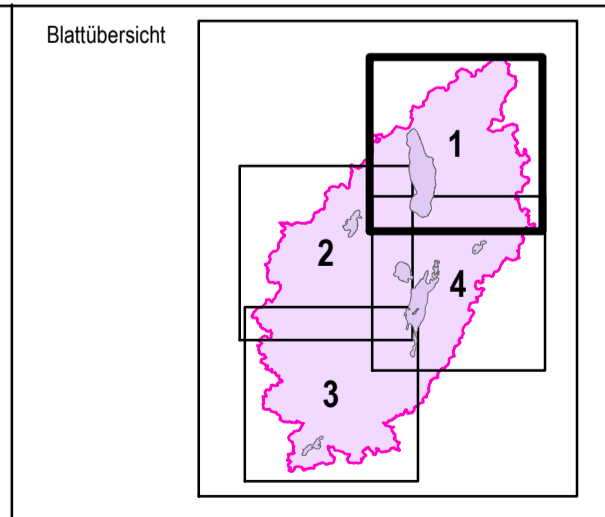
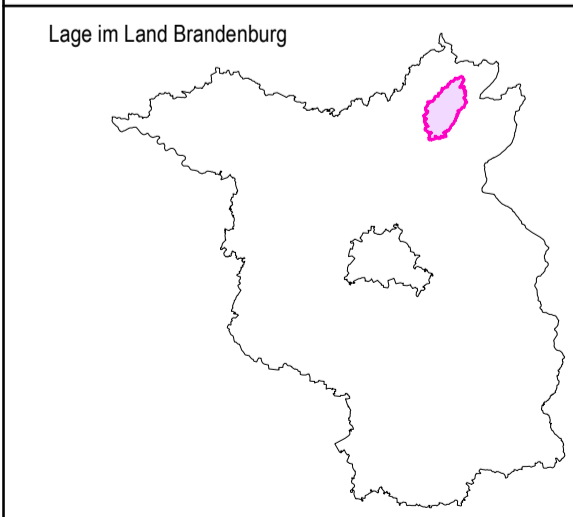
-  Einleitung
-  Kläranlage
-  Schöpfwerke
-  Brückenbauwerk
-  Durchlass
-  Stau / Wehr
-  Verrohrung



**LAND BRANDENBURG**

Landesamt für  
 Umwelt, Gesundheit  
 und Verbraucherschutz  
 Brandenburg  
 Regionalabteilung Ost

Gewässerentwicklungskonzept Ucker 1  
 Karte 2-5a: Hydrologie und Wasserwirtschaft  
 Blattnummer: Blatt 1



Kartengrundlage: Digitale Daten der Landesvermessung und Geobasisinformation Brandenburg.  
 Nutzung mit Genehmigung: GeoBasis-DIG 2012  
 Topographische Karte 1:25.000/Normalausgabe, Bezugssystem: ETRS 89

Bearbeitung: Büro für Umwelplanung und Wasserbau Dr. Kovalev  
 Stand: März 2012  
 Kartografie: GIS-Zentrale