




Gewässerentwicklungskonzept Ucker 1












































































Karte 2-2c: Naturräumliche Ausstattung - Lebensraumtypen in Schutzgebieten


Blattnummer: Blatt 4

Zeichenerklärung

-  Geltungsbereich des Gewässerentwicklungskonzeptes
-  berichtspflichtige Fließgewässer
-  berichtspflichtige Seen

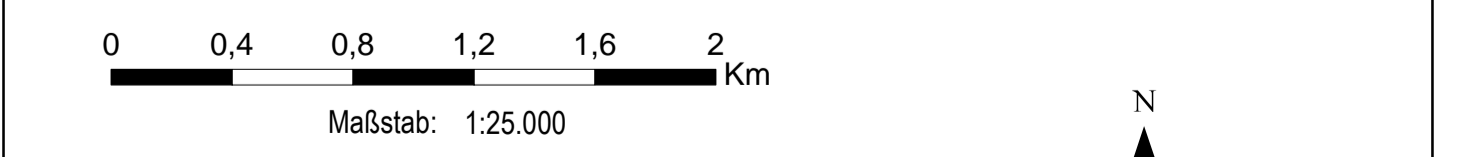
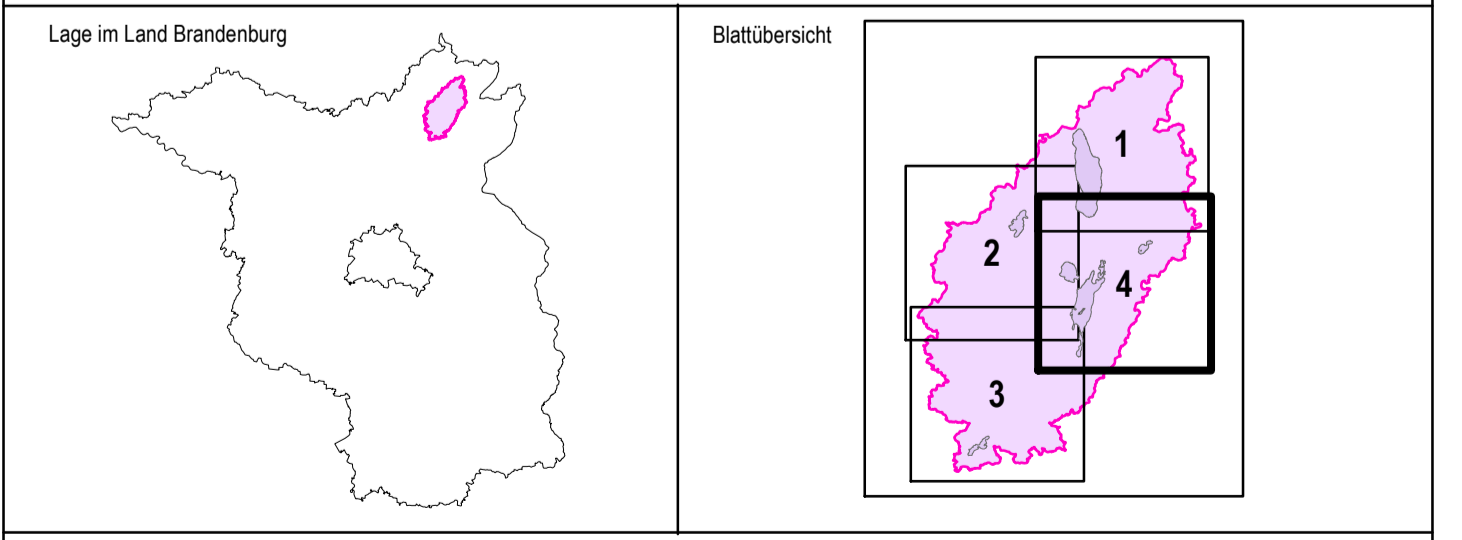
Lebensraumtypen

	keine Angaben		keine Angaben		keine Angaben
	1 Fließgewässer		1 Fließgewässer		1 Fließgewässer
	1.E Fließgewässer (E)		1.E Fließgewässer (E)		1.E Fließgewässer (E)
	10 Moorwälder		10 Moorwälder		10 Moorwälder
	10.E Moorwälder (E)		10.E Moorwälder (E)		10.E Moorwälder (E)
	11 Auwälder		11 Auwälder		11 Auwälder
	11.E Auwälder (E)		11.E Auwälder (E)		11.E Auwälder (E)
	12 Kiefern- und Fichtenwälder		12 Kiefern- und Fichtenwälder		12 Kiefern- und Fichtenwälder
	12.E Kiefern- und Fichtenwälder (E)		12.E Kiefern- und Fichtenwälder (E)		12.E Kiefern- und Fichtenwälder (E)
	2 Standgewässer		2 Standgewässer		2 Standgewässer
	2.E Standgewässer (E)		2.E Standgewässer (E)		2.E Standgewässer (E)
	3 Sonderbiotope		3 Sonderbiotope		3 Sonderbiotope
	3.E Sonderbiotope (E)		3.E Sonderbiotope (E)		3.E Sonderbiotope (E)
	4 Trockenrasen		4 Trockenrasen		4 Trockenrasen
	4.E Trockenrasen (E)		4.E Trockenrasen (E)		4.E Trockenrasen (E)
	5 Heiden		5 Heiden		5 Heiden
	5.E Heiden (E)		5.E Heiden (E)		5.E Heiden (E)
	6 Wiesen und Hochstaudenfluren		6 Wiesen und Hochstaudenfluren		6 Wiesen und Hochstaudenfluren
	6.E Wiesen und Hochstaudenfluren (E)		6.E Wiesen und Hochstaudenfluren (E)		6.E Wiesen und Hochstaudenfluren (E)
	7 Moore		7 Moore		7 Moore
	7.E Moore (E)		7.E Moore (E)		7.E Moore (E)
	8 Rotbuchenwälder		8 Rotbuchenwälder		8 Rotbuchenwälder
	8.E Rotbuchenwälder (E)		8.E Rotbuchenwälder (E)		8.E Rotbuchenwälder (E)
	9 Eichen-, Eichen-Hainbuchen- und Hangmischwälder (E)		9 Eichen-, Eichen-Hainbuchen- und Hangmischwälder (E)		9 Eichen-, Eichen-Hainbuchen- und Hangmischwälder (E)
	9.E Eichen-, Eichen-Hainbuchen- und Hangmischwälder (E)		9.E Eichen-, Eichen-Hainbuchen- und Hangmischwälder (E)		9.E Eichen-, Eichen-Hainbuchen- und Hangmischwälder (E)



Landesamt für Umwelt, Gesundheit und Verbraucherschutz Brandenburg
Regionalabteilung Ost

Gewässerentwicklungskonzept Ucker 1
Karte 2-2c: Naturräumliche Ausstattung - Lebensraumtypen in Schutzgebieten
Blattnummer: Blatt 4



Kartengrundlage: Digitale Daten der Landesvermessung und Geobasisinformation Brandenburg.
Nutzung mit Genehmigung: GeoBasis-DIG 2012
Topographische Karte 1:25.000 Normalausgabe, Bezugsdatum: ETRS 89

Bearbeitung: Büro für Umweltplanung und Wasserbau Dr. Kovalev
Stand: März 2012
Kartografie: GIS-Zentrale