




Gewässerentwicklungskonzept Ucker 1

Karte 2-2c: Naturräumliche Ausstattung - Lebensraumtypen in Schutzgebieten

Blattnummer: Blatt 3

Zeichenerklärung

-  Geltungsbereich des Gewässerentwicklungskonzeptes
-  berichtspflichtige Fließgewässer
-  berichtspflichtige Seen

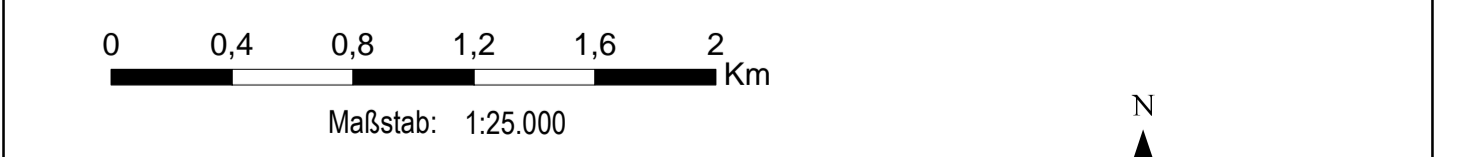
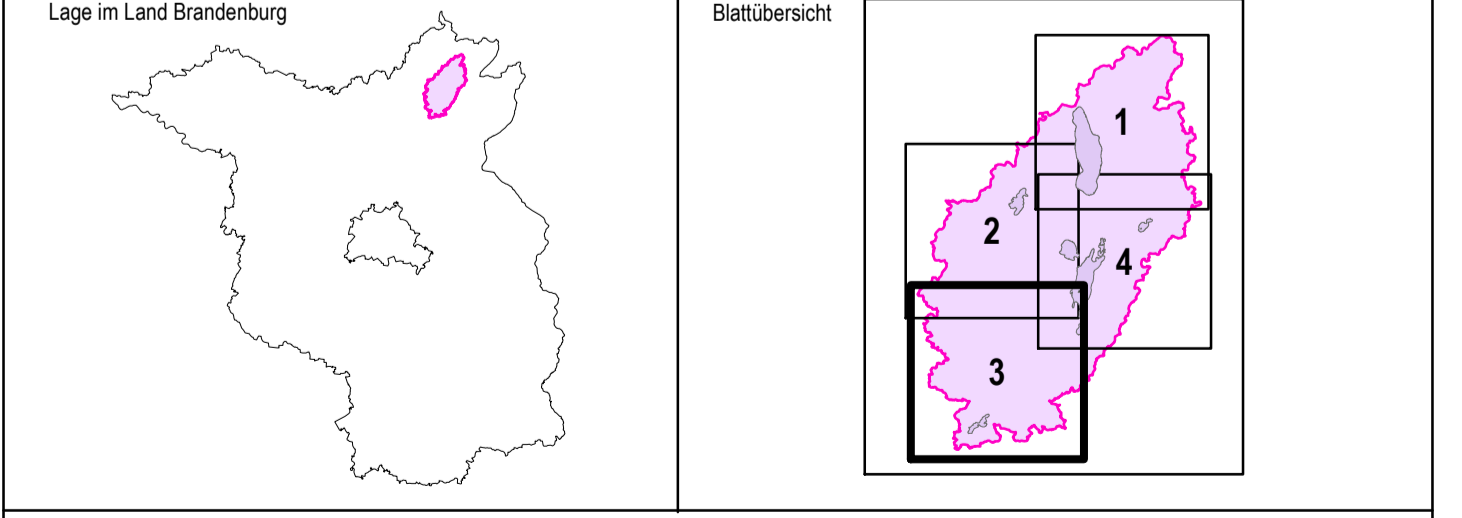
Lebensraumtypen

○ keine Angaben	○ keine Angaben	○ keine Angaben
● 0 kein FFH-Lebensraumtyp	● 0 kein FFH-Lebensraumtyp	● 0 kein FFH-Lebensraumtyp
● 1 Fließgewässer	● 1 Fließgewässer	● 1 Fließgewässer
● 1_E Fließgewässer (E)	● 1_E Fließgewässer (E)	● 1_E Fließgewässer (E)
● 10 Moorwälder	● 10 Moorwälder	● 10 Moorwälder
● 10_E Moorwälder (E)	● 10_E Moorwälder (E)	● 10_E Moorwälder (E)
● 11 Auwälder	● 11 Auwälder	● 11 Auwälder
● 11_E Auwälder (E)	● 11_E Auwälder (E)	● 11_E Auwälder (E)
● 12 Kiefern- und Fichtenwälder	● 12 Kiefern- und Fichtenwälder	● 12 Kiefern- und Fichtenwälder
● 12_E Kiefern- und Fichtenwälder (E)	● 12_E Kiefern- und Fichtenwälder (E)	● 12_E Kiefern- und Fichtenwälder (E)
● 2 Standgewässer (E)	● 2 Standgewässer	● 2 Standgewässer
● 2_E Standgewässer (E)	● 2_E Standgewässer (E)	● 2_E Standgewässer (E)
● 3 Sonderbiotope	● 3 Sonderbiotope	● 3 Sonderbiotope
● 3_E Sonderbiotope (E)	● 3_E Sonderbiotope (E)	● 3_E Sonderbiotope (E)
● 4 Trockenrasen	● 4 Trockenrasen	● 4 Trockenrasen
● 4_E Trockenrasen (E)	● 4_E Trockenrasen (E)	● 4_E Trockenrasen (E)
● 5 Heiden	● 5 Heiden	● 5 Heiden
● 5_E Heiden (E)	● 5_E Heiden (E)	● 5_E Heiden (E)
● 6 Wiesen und Hochstaudenfluren	● 6 Wiesen und Hochstaudenfluren	● 6 Wiesen und Hochstaudenfluren
● 6_E Wiesen und Hochstaudenfluren (E)	● 6_E Wiesen und Hochstaudenfluren (E)	● 6_E Wiesen und Hochstaudenfluren (E)
● 7 Moore	● 7 Moore	● 7 Moore
● 7_E Moore (E)	● 7_E Moore (E)	● 7_E Moore (E)
● 8 Rotbuchenwälder	● 8 Rotbuchenwälder	● 8 Rotbuchenwälder
● 8_E Rotbuchenwälder (E)	● 8_E Rotbuchenwälder (E)	● 8_E Rotbuchenwälder (E)
● 9 Eichen-, Eichen-Hainbuchen- und Hangmischwälder (E)	● 9 Eichen-, Eichen-Hainbuchen- und Hangmischwälder (E)	● 9 Eichen-, Eichen-Hainbuchen- und Hangmischwälder (E)
● 9_E Eichen-, Eichen-Hainbuchen- und Hangmischwälder (E)	● 9_E Eichen-, Eichen-Hainbuchen- und Hangmischwälder (E)	● 9_E Eichen-, Eichen-Hainbuchen- und Hangmischwälder (E)



Landesamt für Umwelt, Gesundheit und Verbraucherschutz Brandenburg
Regionalabteilung Ost

Gewässerentwicklungskonzept Ucker 1
Karte 2-2c: Naturräumliche Ausstattung - Lebensraumtypen in Schutzgebieten
Blattnummer: Blatt 3



Kartengrundlage: Digitale Daten der Landesvermessung und Geobasisinformation Brandenburg. Nutzung mit Genehmigung: GeoBasis-DIG 2012. Topographische Karte 1:25.000 Normalausgabe, Bezugsdatum: ETRS 89.
Bearbeitung: Büro für Umweltplanung und Wasserbau Dr. Kovalev
Stand: März 2012
Kartografie: GIS-Zentrale