




# Gewässerentwicklungskonzept Ucker 1

## Karte 2-2c: Naturräumliche Ausstattung - Lebensraumtypen in Schutzgebieten


Blattnummer: Blatt 2

### Zeichenerklärung

-  Geltungsbereich des Gewässerentwicklungskonzeptes
-  berichtspflichtige Fließgewässer
-  berichtspflichtige Seen

### Lebensraumtypen

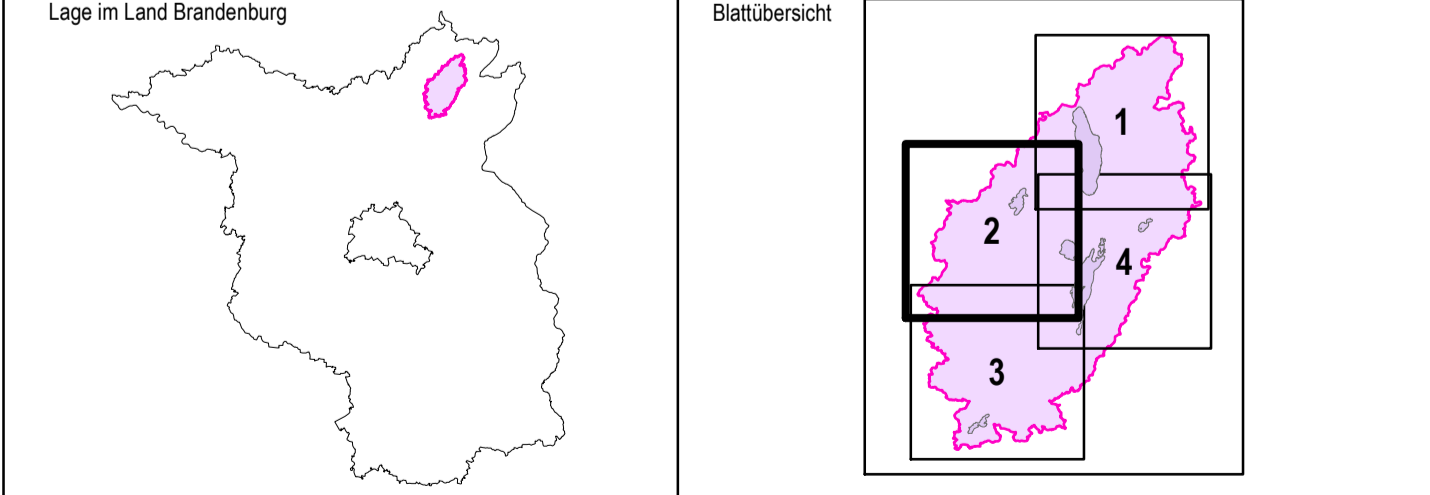
○ keine Angaben	○ keine Angaben	○ keine Angaben
○ 0 kein FFH-Lebensraumtyp	○ kein FFH-Lebensraumtyp	○ kein FFH-Lebensraumtyp
● 1 Fließgewässer	● 1 Fließgewässer	● 1 Fließgewässer
● 1_E Fließgewässer (E)	● 1_E Fließgewässer (E)	● 1_E Fließgewässer (E)
● 10 Moorwälder	● 10 Moorwälder	● 10 Moorwälder
● 10_E Moorwälder (E)	● 10_E Moorwälder (E)	● 10_E Moorwälder (E)
● 11 Auwälder	● 11 Auwälder	● 11 Auwälder
● 11_E Auwälder (E)	● 11_E Auwälder (E)	● 11_E Auwälder (E)
● 12 Kiefern- und Fichtenwälder	● 12 Kiefern- und Fichtenwälder	● 12 Kiefern- und Fichtenwälder
● 12_E Kiefern- und Fichtenwälder (E)	● 12_E Kiefern- und Fichtenwälder (E)	● 12_E Kiefern- und Fichtenwälder (E)
● 2 Standgewässer (E)	● 2 Standgewässer	● 2 Standgewässer
● 2_E Standgewässer (E)	● 2_E Standgewässer (E)	● 2_E Standgewässer (E)
● 3 Sonderbiotope	● 3 Sonderbiotope	● 3 Sonderbiotope
● 3_E Sonderbiotope (E)	● 3_E Sonderbiotope (E)	● 3_E Sonderbiotope (E)
● 4 Trockenrasen	● 4 Trockenrasen	● 4 Trockenrasen
● 4_E Trockenrasen (E)	● 4_E Trockenrasen (E)	● 4_E Trockenrasen (E)
● 5 Heiden	● 5 Heiden	● 5 Heiden
● 5_E Heiden (E)	● 5_E Heiden (E)	● 5_E Heiden (E)
● 6 Wiesen und Hochstaudenfluren	● 6 Wiesen und Hochstaudenfluren	● 6 Wiesen und Hochstaudenfluren
● 6_E Wiesen und Hochstaudenfluren (E)	● 6_E Wiesen und Hochstaudenfluren (E)	● 6_E Wiesen und Hochstaudenfluren (E)
● 7 Moore	● 7 Moore	● 7 Moore
● 7_E Moore (E)	● 7_E Moore (E)	● 7_E Moore (E)
● 8 Rotbuchenwälder	● 8 Rotbuchenwälder	● 8 Rotbuchenwälder
● 8_E Rotbuchenwälder (E)	● 8_E Rotbuchenwälder (E)	● 8_E Rotbuchenwälder (E)
● 9 Eichen-, Eichen-Hainbuchen- und Hangmischwälder (E)	● 9 Eichen-, Eichen-Hainbuchen- und Hangmischwälder (E)	● 9 Eichen-, Eichen-Hainbuchen- und Hangmischwälder (E)
● 9_E Eichen-, Eichen-Hainbuchen- und Hangmischwälder (E)	● 9_E Eichen-, Eichen-Hainbuchen- und Hangmischwälder (E)	● 9_E Eichen-, Eichen-Hainbuchen- und Hangmischwälder (E)



**LAND BRANDENBURG**

Landesamt für Umwelt, Gesundheit und Verbraucherschutz Brandenburg  
Regionalabteilung Ost

Gewässerentwicklungskonzept Ucker 1  
Karte 2-2c: Naturräumliche Ausstattung - Lebensraumtypen in Schutzgebieten  
Blattnummer: Blatt 2



0 0,4 0,8 1,2 1,6 2 Km

Maßstab: 1:25.000

Kartengrundlage: Digitale Daten der Landesvermessung und Geobasisinformation Brandenburg. Nutzung mit Genehmigung: GeoBasis-DEIG 2012. Topographische Karte 1:25.000/Normalausgabe, Bezugssystem: ETRS 89

Bearbeitung: Büro für Umweltplanung und Wasserbau Dr. Kovalev  
Stand: März 2012  
Kartografie: GIS-Zentrale

