

Gewässerentwicklungskonzept Ucker 1

Karte 2-2c: Naturräumliche Ausstattung - Lebensraumtypen in Schutzgebieten

Blattnummer: Blatt 1

Zeichenerklärung

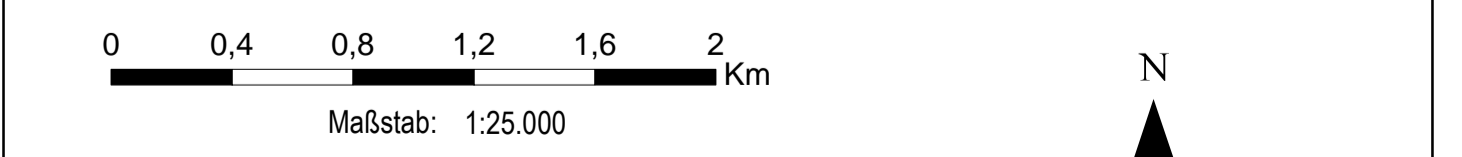
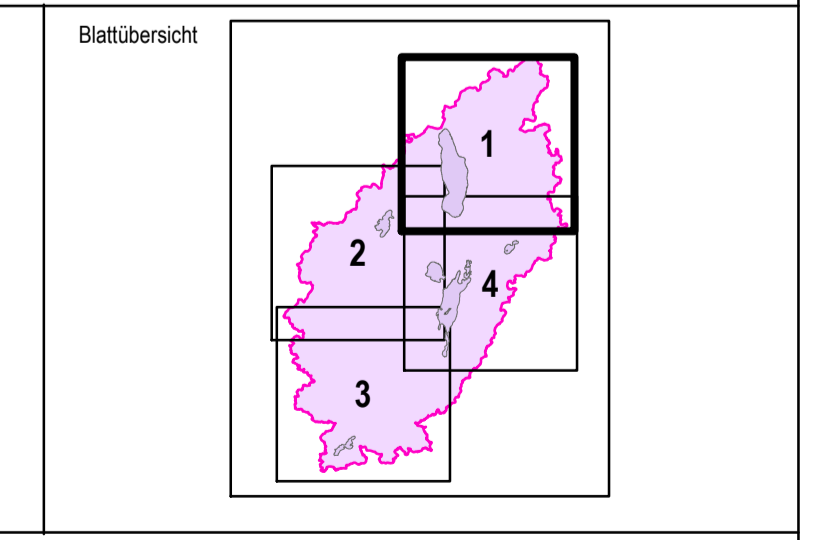
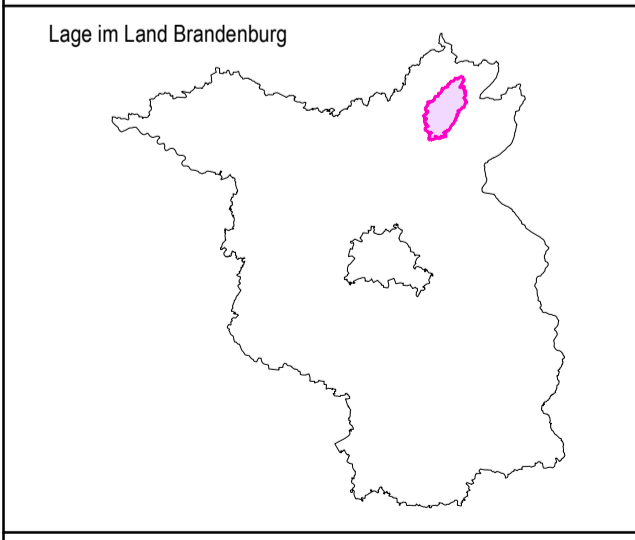
- Geltungsbereich des Gewässerentwicklungskonzeptes
- berichtspflichtige Fließgewässer
- berichtspflichtige Seen

Lebensraumtypen

	keine Angaben		keine Angaben		keine Angaben
	kein FFH-Lebensraumtyp		kein FFH-Lebensraumtyp		kein FFH-Lebensraumtyp
	Fließgewässer		Fließgewässer		Fließgewässer
	Fließgewässer (E)		Fließgewässer (E)		Fließgewässer (E)
	Moorwälder		Moorwälder		Moorwälder
	Moorwälder (E)		Moorwälder (E)		Moorwälder (E)
	Auwälder		Auwälder		Auwälder
	Auwälder (E)		Auwälder (E)		Auwälder (E)
	Kiefern- und Fichtenwälder		Kiefern- und Fichtenwälder		Kiefern- und Fichtenwälder
	Kiefern- und Fichtenwälder (E)		Kiefern- und Fichtenwälder (E)		Kiefern- und Fichtenwälder (E)
	Standgewässer (E)		Standgewässer		Standgewässer
	Standgewässer (E)		Standgewässer (E)		Standgewässer (E)
	Sonderbiotope		Sonderbiotope		Sonderbiotope
	Sonderbiotope (E)		Sonderbiotope (E)		Sonderbiotope (E)
	Trockenrasen		Trockenrasen		Trockenrasen
	Trockenrasen (E)		Trockenrasen (E)		Trockenrasen (E)
	Heiden		Heiden		Heiden
	Heiden (E)		Heiden (E)		Heiden (E)
	Wiesen und Hochstaudenfluren		Wiesen und Hochstaudenfluren		Wiesen und Hochstaudenfluren
	Wiesen und Hochstaudenfluren (E)		Wiesen und Hochstaudenfluren (E)		Wiesen und Hochstaudenfluren (E)
	Moore		Moore		Moore
	Moore (E)		Moore (E)		Moore (E)
	Rotbuchenwälder		Rotbuchenwälder		Rotbuchenwälder
	Rotbuchenwälder (E)		Rotbuchenwälder (E)		Rotbuchenwälder (E)
	Eichen-, Eichen-Hainbuchen- und Hangmischwälder (E)		Eichen-, Eichen-Hainbuchen- und Hangmischwälder (E)		Eichen-, Eichen-Hainbuchen- und Hangmischwälder (E)
	Eichen-, Eichen-Hainbuchen- und Hangmischwälder (E)		Eichen-, Eichen-Hainbuchen- und Hangmischwälder (E)		Eichen-, Eichen-Hainbuchen- und Hangmischwälder (E)

Landesamt für Umwelt, Gesundheit und Verbraucherschutz Brandenburg
Regionalabteilung Ost

Gewässerentwicklungskonzept Ucker 1
Karte 2-2c: Naturräumliche Ausstattung - Lebensraumtypen in Schutzgebieten
Blattnummer: Blatt 1



Kartengrundlage: Digitale Daten der Landesvermessung und Geobasisinformation Brandenburg. Nutzung mit Genehmigung: GeoBasis-DIG 2012. Topographische Karte 1:25.000/Normalausgabe, Bezugssystem: ETRS 89

Bearbeitung: Büro für Umweltplanung und Wasserbau Dr. Kovalev
Stand: März 2012
Kartografie: GIS-Zentrale