
















**Gewässerentwicklungskonzept Ucker 1**  
 Karte 2-2a: Naturräumliche Ausstattung - Landnutzung und Naturräume

**Zeichenerklärung**

-  Geltungsbereich des GEK Ucker 1
-  berichtspflichtige Fließgewässer
-  berichtspflichtige Seen

**Biotope**

-  Fließgewässer
-  weitere Standgewässer
-  Moore
-  Gras und Staudenfluren
-  Zwergstrauchheiden und Nadelgebuesche
-  Laubgebüsche, Feldgehölze, Alleen und Baumreihen
-  Wälder und Forsten
-  Äcker
-  antropogen geprägte Biotope
-  Sonderbiotope
-  Siedlung, Verkehrs- und Industrieanlagen

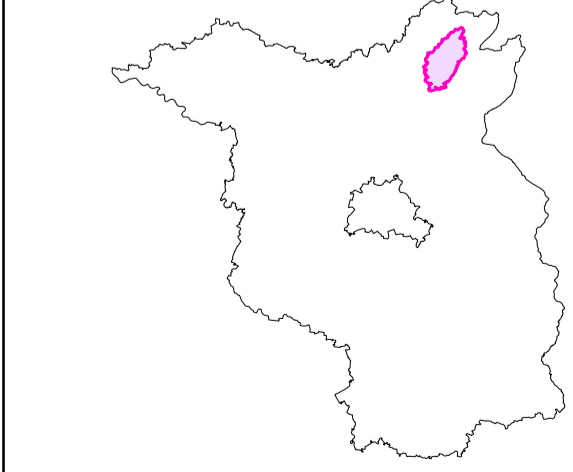


**LAND BRANDENBURG**

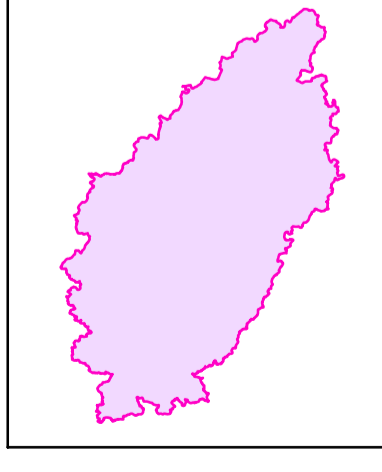
Landesamt für  
 Umwelt, Gesundheit  
 und Verbraucherschutz  
 Brandenburg  
 Regionalabteilung Ost

Gewässerentwicklungskonzept Ucker 1  
 Karte 2-2a: Naturräumliche Ausstattung - Landnutzung und Naturräume

Lage im Land Brandenburg



Blattübersicht



Kartengrundlage: Digitale Daten der Landesvermessung und Geobasisinformation Brandenburg.  
 Nutzung mit Genehmigung: GeoBasis-DIG 2012  
 Topographische Karte 1:50.000/Normalausgabe, Bezugssystem: ETRS 89

Bearbeitung: Büro für Umweltplanung und Wasserbau Dr. Kovalev  
 Stand: März 2012  
 Kartografie: GIS-Zentrale