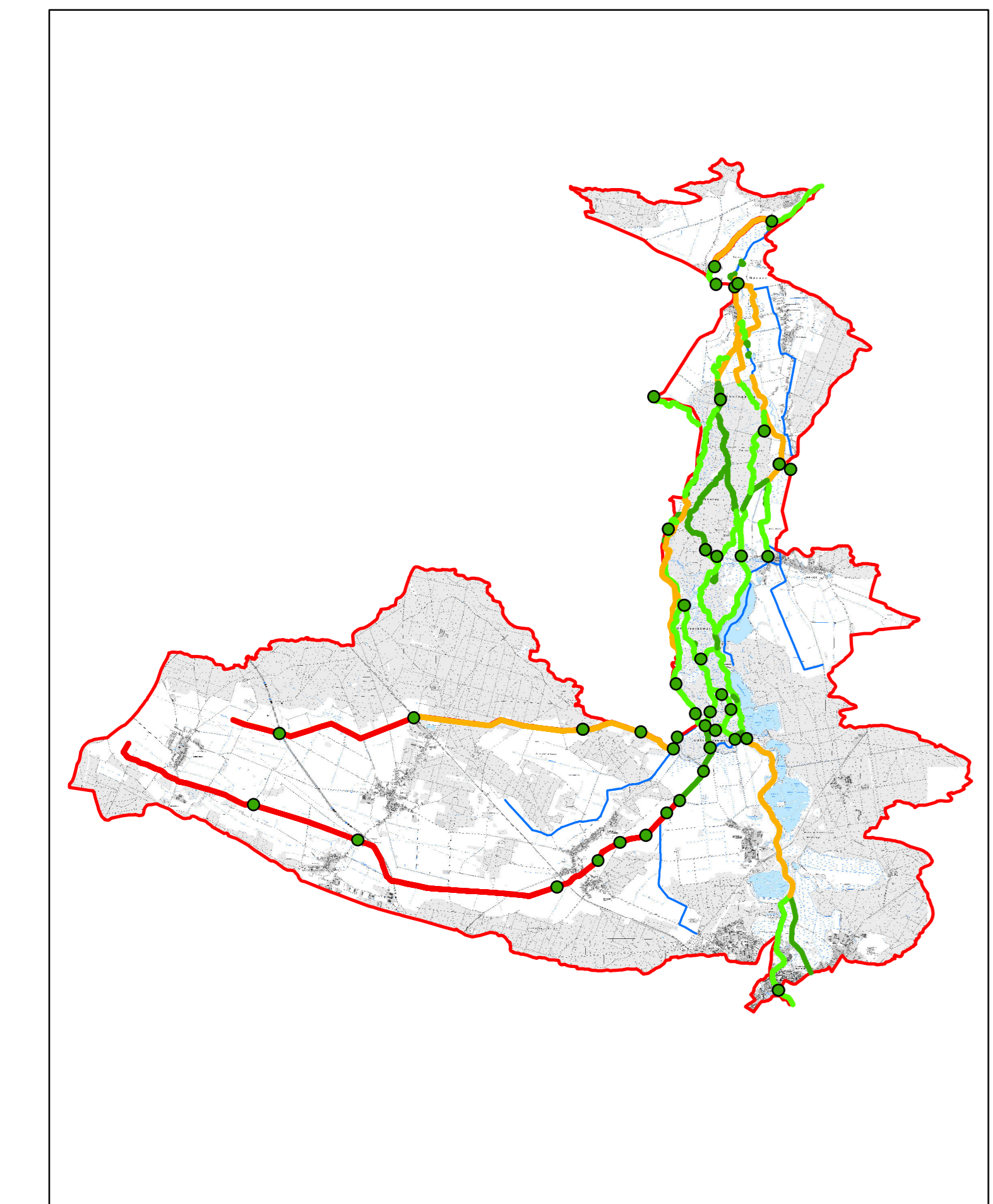
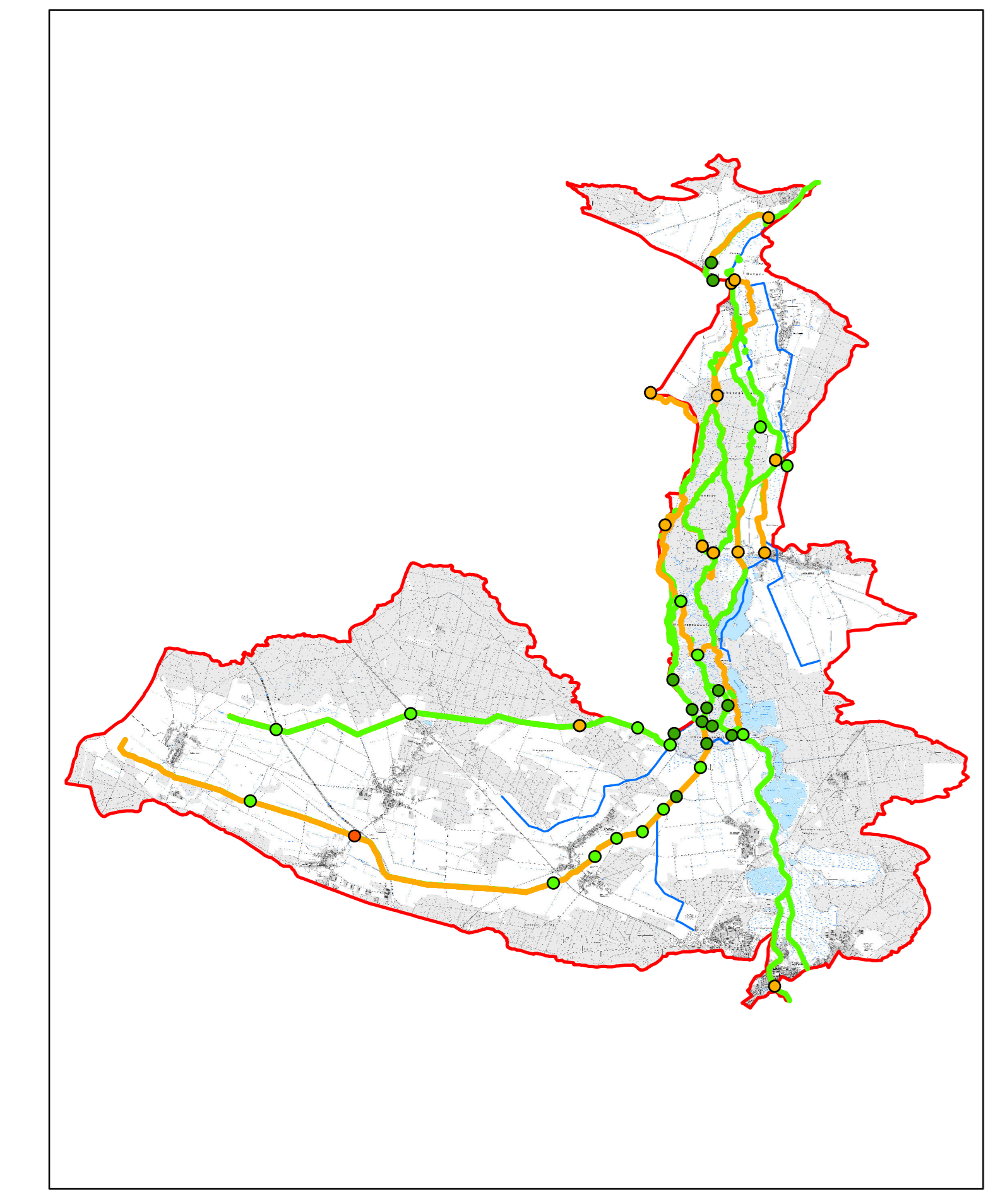


Ausschnitt 1: Bewertung der Hauptkategorie Handlungsbedarf (Teilpriorität)



Ausschnitt 2: Bewertung der Hauptkategorie Kosteneffizienz (Teilpriorität)



Ausschnitt 3: Bewertung der Hauptkategorie Akzeptanz (Teilpriorität)

Ausschnitt 4: Maßnahmepriorisierung GEK "Unterer Spreewald"

Gewässerentwicklungskonzept "Unterer Spreewald"

Maßnahmepriorisierung

Zeichenerklärung

- Grundriss
- Maßnahmetyp:**
- Linie: Gewässernetz GEK "Unterer Spreewald"
 - Fläche: Gebietsgrenzen GEK "Unterer Spreewald"
 - Punkt: Bezeichnung Linienmaßnahme
 - Klassengrenzen: Bezeichnung Punktmaßnahme
 - Priorisierung:
 - 0,0 - 0,5 } Priorität 0
 - 0,5 - 1,0 } Priorität 1
 - 1,0 - 1,5 } Priorität 2
 - 1,5 - 2,0 } Priorität 3
 - 2,0 - 2,5 } Priorität 4
 - 2,5 - 3,0 } Priorität 5

Gewässerkennungen im GEK "Unterer Spreewald"

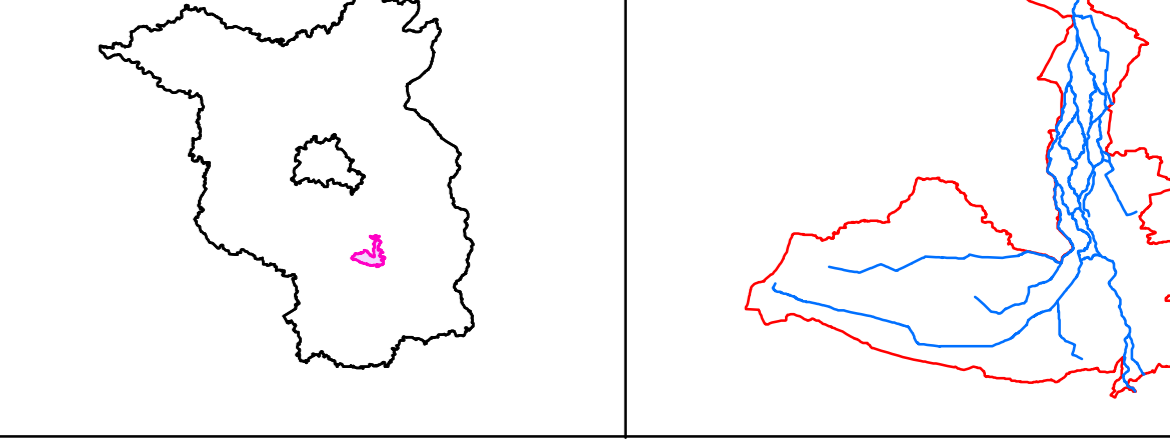
Gewässername	Gewässerkennung
Alle Wasserburger Spree Ergänzung	AWS-Erg
Buggraben	582711424
Kabelgraben	582711422
Kabelgraben Ergänzung	KG-Erg
Lehmannstrom	582711394
Lehmannstrom Ergänzung	LS-Erg
Nordmfluter	5826
Puhlstrom	5827114
Puhlstrom Altarm 1	Puhl-A1
Schwanstrom	582711412
Spree	582
Untere Wasserburger Spree Ergänzung	UWBS-Erg
Wasserburger Spree	58271142
Wasserburger Spree Altarm 1	WBS-A1
Wasserburger Spree Altarm 2	WBS-A2
Wasserburger Spree Altarm 3	WBS-A3
Wasserburger Spree Altlauf	58281644
Zernisaffieß	582711392



Landesamt für Umwelt, Gesundheit und Verbraucherschutz Brandenburg

Gewässerentwicklungskonzept Unterer Spreewald (SpM_UntSpreew)

Maßnahmepriorisierung



Maßstab 1 : 50.000

Kartengrundlage: Digitale Daten der Landesvermessung und Geobasisinformation Brandenburg, Nutzung mit Genehmigung Nr. 08-G 199, Topographische Karte 1:25.000 Normausgabe, Bezugsdatum: ETRS 89

Bearbeitung: IHP Hygro Consult GmbH, Fugro Consult GmbH, Planungsbüro Kluge-Ludloff GbR, Stand: November 2011, Potsdam: 24.11.2011

