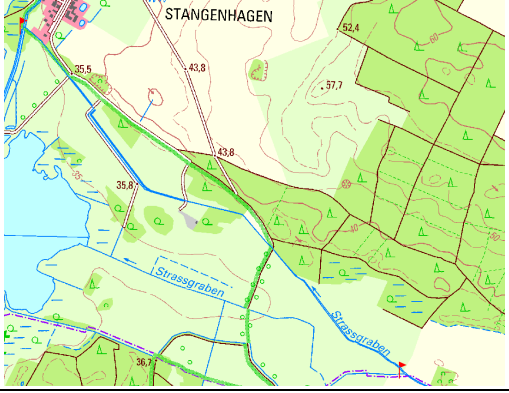

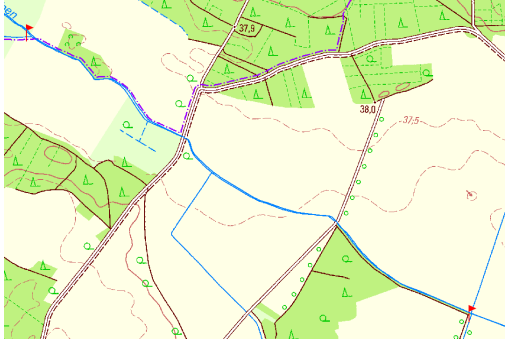





Gewässername	Strassgraben	WK-Code	DE584888_872		
Planungsabschnitt	DE584888_872_P01	Stationierung	km von 0+000 bis 2+450		
Begrenzung des Abschnitts					
	Einmündung in das Pfefferfließ südlich Stangenhagen bis linkseitiger Zulauf Graben unterhalb kleinem Wäldchen				
Bestand BWP FGG Elbe	LAWA-Typ	0 - künstliches Gewässer			
	Kategorie	künstlich			
	Zielerreichung Ökologie	unwahrscheinlich			
	Zielerreichung Chemie	wahrscheinlich			
Aktueller Zustand (2010)	LAWA-Typ-Vorschlag	19k - kleine Niederungsfließgewässer (Entwicklungstyp)			
	Kategorie-Vorschlag	künstlich			
	Hydromorphologische Qualitätskomponente	Gewässerstrukturgüte	Hydrologische Zustandsklasse	Ökologische Durchgängigkeit	
		GK 3	ZK 5	nein	
Defizit	-1	-3	-3		
Beschreibung	geradlinig eingetiefter Graben mit wenigen Gehölzen bestanden, träge fließend				
Belastungen	Landwirtschafts- und Siedlungsflächen angrenzend, ökologische Durchgängigkeit nicht gegeben, Gewässerrandstreifen unzureichend, Beschattung zu gering				
Restriktionen	– NSG/SPA/FFH-Gebiet „Nuthe-Nieplitz-Niederung“, Siedlungsbereich, landwirtschaftliche Nutzflächen				
Entwicklungsziele	<ul style="list-style-type: none"> – Förderung der Gewässerstruktur – Verbesserung der Gewässergüte – Verbesserung des Wasserrückhalts 				

Gewässername	Strassgraben	WK-Code	DE584888_872		
Planungsabschnitt	DE584888_872_P02	Stationierung	km von 2+450 bis 4+895		
Begrenzung des Abschnitts					
	linkseitiger Zulauf Graben unterhalb kleinem Wäldchen bis nördlich Forsthaus Märtensmühle				
Bestand BWP FGG Elbe	LAWA-Typ	0 - künstliches Gewässer			
	Kategorie	künstlich			
	Zielerreichung Ökologie	unwahrscheinlich			
	Zielerreichung Chemie	wahrscheinlich			
Aktueller Zustand (2010)	LAWA-Typ-Vorschlag	19k - kleine Niederungsfließgewässer (Entwicklungstyp)			
	Kategorie-Vorschlag	künstlich			
	Hydromorphologische Qualitätskomponente	Gewässerstrukturgüte	Hydrologische Zustandsklasse	Ökologische Durchgängigkeit	
		GK 3	ZK 5	nein	
	Defizit	-1	-3	-3	
Beschreibung	geradlinig bis gestreckter Bereich Abschnitt im Regelprofil verlaufend				
Belastungen	Landwirtschaftsflächen angrenzend, ökologische Durchgängigkeit nicht gegeben, Gewässerrandstreifen unzureichend, Beschattung zu gering, staureguliert, standortfremde Gehölze am Ufer				
Restriktionen	– landwirtschaftliche Nutzflächen, Stauhaltung				
Entwicklungsziele	<ul style="list-style-type: none"> – Förderung der Gewässerstruktur – Verbesserung der Gewässergüte – Verbesserung des Wasserrückhalts 				

Gewässername	Strassgraben	WK-Code	DE584888_872		
Planungsabschnitt	DE584888_872_P03	Stationierung	km von 4+895 bis 6+694		
Begrenzung des Abschnitts					
	nördlich Forsthaus Märtensmühle bis Straße K7220				
Bestand BWP FGG Elbe	LAWA-Typ	0 - künstliches Gewässer			
	Kategorie	künstlich			
	Zielerreichung Ökologie	unwahrscheinlich			
	Zielerreichung Chemie	wahrscheinlich			
Aktueller Zustand (2010)	LAWA-Typ-Vorschlag	19k - kleine Niederungsfließgewässer (Entwicklungstyp)			
	Kategorie-Vorschlag	künstlich			
	Hydromorphologische Qualitätskomponente	Gewässerstrukturgüte	Hydrologische Zustandsklasse	Ökologische Durchgängigkeit	
		GK 3	ZK 5	nein	
	Defizit	-1	-3	-3	
Beschreibung	Graben im geradlinigen Trapezprofil ausgebaut, kaum fließend				
Belastungen	Landwirtschaftsflächen angrenzend, ökologische Durchgängigkeit nicht gegeben, Gewässerrandstreifen unzureichend, Beschattung zu gering, staureguliert				
Restriktionen	– landwirtschaftliche Nutzflächen, Stauhaltung				
Entwicklungsziele	<ul style="list-style-type: none"> – Förderung der Gewässerstruktur – Verbesserung der Gewässergüte – Verbesserung des Wasserrückhalts 				