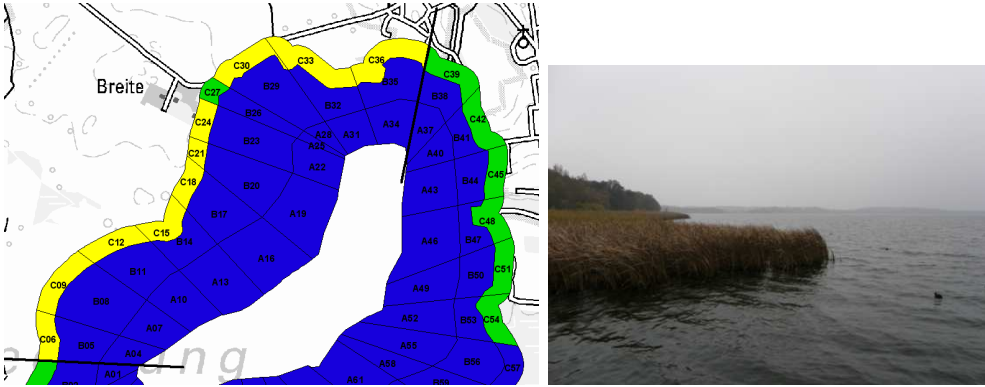
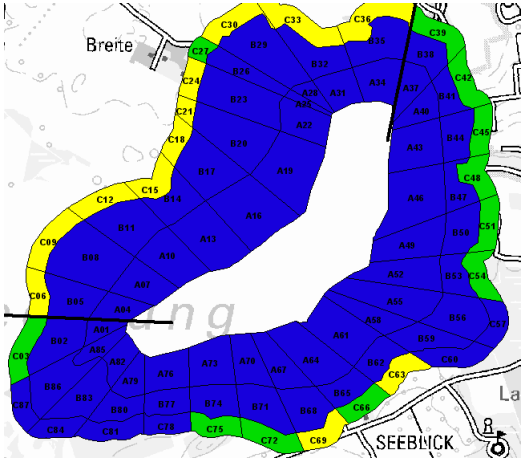



<b>Gewässername</b>	<b>Blankensee</b>	<b>WK-Code</b>	<b>DE800015848939</b>		
<b>Planungsabschnitt</b>	<b>DE800015848939_P01</b>	<b>Abgrenzung</b>	<b>Segment: A04 bis C36</b>		
<b>Begrenzung des Abschnitts</b>	 <p>Westufer – östlich von Körzin bis Nordufer – Auslaufbereich Nieplitz in Blankensee</p>				
<b>Bestand C-Bericht</b>	LAWA-Typ	Typ 12 - kalkreicher, ungeschichteter Flachlandsee mit relativ großem Einzugsgebiet und einer Verweilzeit >3d und <30d			
	Kategorie	natürlich			
	Zielerreichung Ökologie	unwahrscheinlich			
	Zielerreichung Chemie	wahrscheinlich			
<b>Aktueller Zustand (2009)</b>	LAWA-Typ-Vorschlag	Typ 12 - kalkreicher, ungeschichteter Flachlandsee mit relativ großem Einzugsgebiet und einer Verweilzeit >3d und <30d			
	Kategorie-Vorschlag	natürlich			
	Hydromorphologische Seeuferbewertung	Sublitorale Zone	Eulitorale Zone	Epilitoral Zone	
		GK 1	GK 1	GK 3	
	Defizit	+1	+1	-1	
<b>Beschreibung</b>	naturnahe Seeufer in der Sublitoral- und Wasserwechselzone und mäßig veränderter landwärtiger Bereich				
<b>Belastungen</b>	Nährstoffbelastung durch das hohe Aufkommen von Karpfenbeständen im See				
<b>Restriktionen</b>	<ul style="list-style-type: none"> <li>- FFH-Gebiet „Nuthe-Nieplitz-Niederung“</li> <li>- Erhaltung der Biotope am Blankensee (Stauhaltung am Wehr Blankensee auf 2m notwendig)</li> <li>- fischereiliche Nutzung</li> </ul>				
<b>Entwicklungsziele</b>	<ul style="list-style-type: none"> <li>- Verbesserung der Gewässergüte</li> <li>- Verbesserung des Wasserhaushalts</li> </ul>				

<b>Gewässername</b>	<b>Blankensee</b>	<b>WK-Code</b>	<b>DE800015848939</b>		
<b>Planungsabschnitt</b>	<b>DE800015848939_P02</b>	<b>Abgrenzung</b>	<b>Segment: A37 bis C03</b>		
<b>Begrenzung des Abschnitts</b>	 				
	Nordufer – Auslaufbereich Nieplitz in Blankensee bis Westufer – östlich von Körzin				
<b>Bestand C-Bericht</b>	LAWA-Typ	Typ 12 - kalkreicher, ungeschichteter Flachlandsee mit relativ großem Einzugsgebiet und einer Verweilzeit >3d und <30d			
	Kategorie	natürlich			
	Zielerreichung Ökologie	unwahrscheinlich			
	Zielerreichung Chemie	wahrscheinlich			
<b>Aktueller Zustand (2009)</b>	LAWA-Typ-Vorschlag	Typ 12 - kalkreicher, ungeschichteter Flachlandsee mit relativ großem Einzugsgebiet und einer Verweilzeit >3d und <30d			
	Kategorie-Vorschlag	natürlich			
	Hydromorphologische Seeuferbewertung	Sublitorale Zone	Eulitorale Zone	Epilitoral Zone	
		GK 1	GK 1	GK 2	
Defizit	+1	+1	0		
<b>Beschreibung</b>	naturnahe Seeufer in der Sublitoral- und Wasserwechselzone sowie gering veränderter landwärtiger Bereich				
<b>Belastungen</b>	Nährstoffbelastung durch das hohe Aufkommen von Karpfenbeständen im See				
<b>Restriktionen</b>	<ul style="list-style-type: none"> <li>- FFH-Gebiet „Nuthe-Nieplitz-Niederung“</li> <li>- Erhaltung der Biotope am Blankensee (Stauhaltung am Wehr Blankensee auf 2m notwendig)</li> <li>- fischereiliche Nutzung</li> </ul>				
<b>Entwicklungsziele</b>	<ul style="list-style-type: none"> <li>- Verbesserung der Gewässergüte</li> <li>- Verbesserung des Wasserhaushalts</li> </ul>				