

Gewässerentwicklungskonzept Rhin 1 und 2

Karte 8.5.3: Maßnahmen an Stillgewässeruferrn (HMS-Verfahren)

Blatt 33/38: Krummer See

Legende

Maßnahmentyp (n. Maßnahmendatenbank des LUGV)

- 66_07_a Öffnung eines natürlichen Gerinnes
- ▲ 66_07_b Öffnung eines Dammes
- 80_01_a Nutzungsregelung Grünland, Acker, Forst
- ▲ 80_01_b Nutzungsregelung Freizeit
- + 80_01_c Schutz des Landschaftsbildes
- 80_05/06 Sukzessionsförderung / Initialpflanzung
- 80_11_a Rückbau Stege
- ▲ 80_11_b Schließung Bootsliegeplätze
- + 80_11_c Rückbau Bootshäuser / Pfahlhäuser
- ▭ 80_14_a Uferrenaturierung (einfach o. komplex)
- ▭ 80_14_b Komplexe Sanierung (Nutzungsbrachen)
- ⊗ 95_02 Schließung Seezugänge
- ★ 99_99 Sonstige Maßnahmen
- Maßnahmen verursachende Objekte
- Sonstige Objekte

Planungsteam GEK - 2015

Landscaps
planen + bauen

Schlesische Str. 27
10997 Berlin
Telefon 030 - 610 77-0
Fax 030 - 610 77-99

**KOMPETENZ IN SACHEN
WASSERWIRTSCHAFT
INGENIEURBÜRO FÜR
PROF. DR. SEIDLER & HERZ**

Rennbahnallee 109A
45136 Hoppengarten
Telefon 03342 - 3595-0
Fax 03342 - 3595 29

ubs
Umweltbüro

Rellinghauser Str. 334 f
45136 Essen
Telefon 0201 - 86 06 1-0
Fax 0201 - 86 06 1-29

Seen bearbeitet durch:

EcoDataDesign
Büro für Ökologie und Datenmanagement

ecoconcept + pictures

Gerda-Weiler-Str. 10
79100 Freiburg
Telefonnummer: (07531) 367351



LAND BRANDENBURG

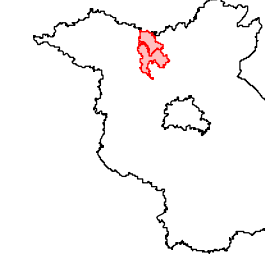
Landesamt für
**Umwelt, Gesundheit
und Verbraucherschutz
Brandenburg**

Gewässerentwicklungskonzept Rhin 1 und 2


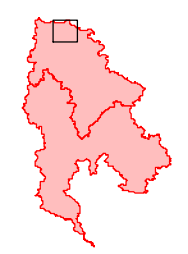
Karte 8.5.3: Maßnahmen an Stillgewässeruferrn (HMS-Verfahren)

Blatt 33/38: Krummer See

Lage im Land Brandenburg



Blattübersicht



Maßstab: 1:10.000

Kartengrundlage: Digitale Daten der Landesvermessung und Geobasisinformation Brandenburg.
Nutzung mit Genehmigung Nr. GB-G/199
Topographische Karte 1:10.000/Normalausgabe, Bezugssystem: ETRS 89

Auftraggeber: Landesamt für Umwelt, Gesundheit und Verbraucherschutz Brandenburg, Ref. RW5
Stand: Juli 2011