

Gewässerentwicklungskonzept Rhin 1 und 2

Karte 8.5.3: Maßnahmen an Stillgewässeruferrn (HMS-Verfahren)

Blatt 15/38: Großer Dölchsee

Legende

Maßnahmentyp (n. Maßnahmendatenbank des LUGV)

- 66_07_a Öffnung eines natürlichen Gerinnes
- ▲ 66_07_b Öffnung eines Dammes
- 80_01_a Nutzungsregelung Grünland, Acker, Forst
- ▲ 80_01_b Nutzungsregelung Freizeit
- + 80_01_c Schutz des Landschaftsbildes
- 80_05/06 Sukzessionsförderung / Initialpflanzung
- 80_11_a Rückbau Stege
- ▲ 80_11_b Schließung Bootsliegendeplätze
- + 80_11_c Rückbau Bootshäuser / Pfahlhäuser
- ▭ 80_14_a Uferrenaturierung (einfach o. komplex)
- ▭ 80_14_b Komplexe Sanierung (Nutzungsbrachen)
- ⊗ 95_02 Schließung Seezugänge
- ★ 99_99 Sonstige Maßnahmen
- Maßnahmen verursachende Objekte
- Sonstige Objekte

Planungsteam GEK - 2015

Landchaft
planen+bauen

Schlesische Str. 27
10997 Berlin
Telefon 030 - 610 77-0
Fax 030 - 610 77-99

**KOMPETENZ IN SACHEN
REGULIERBARER
INGENIEURBEREICHLEISTUNG
PROF. DR. SEBASTIAN MEIER**

Rennbahnallee 109A
45136 Hoppengarten
Telefon 03342 - 3595-0
Fax 03342 - 3595 29

ubs UMWELTBÜRO
STADT UND LAND

Reilinghauser Str. 334 f
45136 Essen
Telefon 0201 - 86 06 1-0
Fax 0201 - 86 06 1-29

Seen bearbeitet durch:

EcoDataDesign
Büro für Ökologie und Datenmanagement

ecoconcept + pictures

Gerda-Weiler-Str. 10
79100 Freiburg
Telefonnummer: (07531) 367351

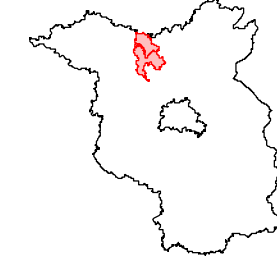


LAND BRANDENBURG


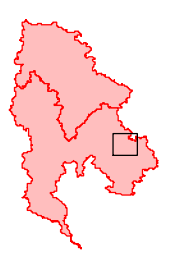
Landesamt für
Umwelt, Gesundheit
und Verbraucherschutz
Brandenburg

Gewässerentwicklungskonzept Rhin 1 und 2
Karte 8.5.3: Maßnahmen an Stillgewässeruferrn (HMS-Verfahren)
Blatt 15/38: Großer Dölchsee

Lage im Land Brandenburg



Blattübersicht



Maßstab: 1:10.000

Kartengrundlage: Digitale Daten der Landesvermessung und Geobasisinformation Brandenburg.
Nutzung mit Genehmigung Nr. GB-G I/99
Topographische Karte 1:10.000/Normalausgabe, Bezugssystem: ETRS 89

Auftraggeber: Landesamt für Umwelt, Gesundheit und Verbraucherschutz Brandenburg, Ref. RW5
Stand: Juli 2011