

**Gewässerentwicklungskonzept Rhin 1 und 2**  
**Karte 5.3.2: Uferstrukturen der Stillgewässer (HMS-Verfahren)**  
**Blatt 1/38: Bützsee**

**Legende**

Beeinträchtigungsindex HMS-Verfahren

- 1,00 - 1,50 naturnah, unverändert
- 1,51 - 2,00 sehr gering verändert
- 2,01 - 2,50 gering verändert
- 2,51 - 3,00 deutlich verändert
- 3,01 - 3,50 stark verändert
- 3,51 - 4,00 sehr stark verändert
- 4,01 - 4,50 übermäßig verändert
- 4,51 - 5,00 technisch, lebensfeindlich

Planungsteam GEK - 2015

**Landchaft**  
planen+bauen

Schlesische Str. 27  
10997 Berlin  
Telefon 030 - 610 77-0  
Fax 030 - 610 77-99

**KOMPETENZ IN SACHEN  
KULTEURISCHER  
INGENIEURBEREICHEN  
PROF. DR. SEIDLER M.Sc.**

Rennbahnallee 109A  
45136 Essen  
Telefon 03342 - 3595-0  
Fax 03342 - 3595 29

**ubs** UMWELTBÜRO OSTFALKE

Rellinghauser Str. 334 f  
45136 Essen  
Telefon 0201 - 86 06 1-0  
Fax 0201 - 86 06 1-29

Seen bearbeitet durch:

**EcoDataDesign**  
Büro für Ökologie und Landschaftsmanagement

**ecoconcept+pictures**

Gerda-Weller-Str. 10  
79100 Freiburg  
Telefonnummer: (07531) 367351

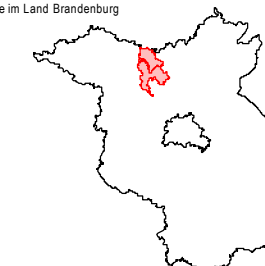


**LAND BRANDENBURG**


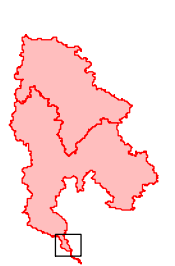
**Landesamt für  
Umwelt, Gesundheit  
und Verbraucherschutz  
Brandenburg**

Gewässerentwicklungskonzept Rhin 1 und 2  
Karte 5.3.2: Uferstrukturen der Stillgewässer (HMS-Verfahren)  
Blatt 1/38: Bützsee

Lage im Land Brandenburg



Blattübersicht



Maßstab: 1:10.000

Kartengrundlage: Digitale Daten der Landesvermessung und Geobasisinformation Brandenburg.  
Nutzung mit Genehmigung Nr. GB-G/199  
Topographische Karte 1:10.000/Normalausgabe, Bezugssystem: ETRS 89

Auftraggeber: Landesamt für Umwelt, Gesundheit und Verbraucherschutz Brandenburg, Ref. RW5  
Stand: Juli 2011