

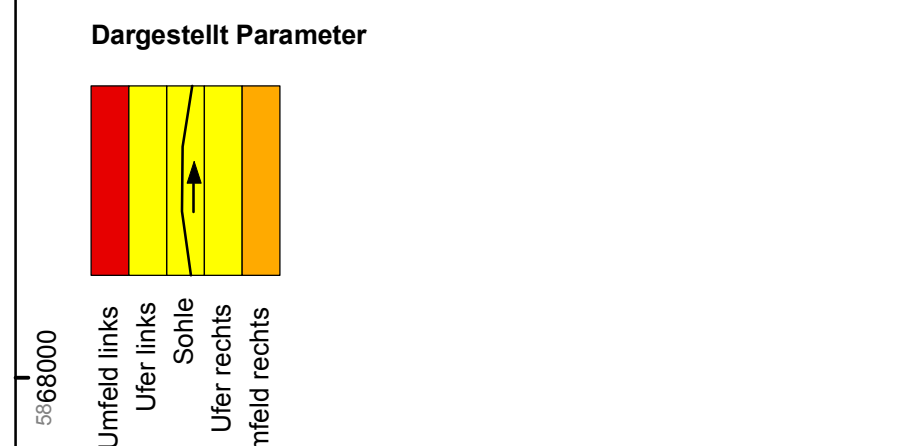
**Gewässerentwicklungskonzept Rhin 1 und 2**

Abschnitt:  
Blatt 2 von 2

- Legende**
- Geltungsbereich des Gewässerentwicklungskonzept
  - Fließgewässer
  - Wasserrahmenrichtlinie

- Gewässerstrukturgüte**
- 1 - unverändert
  - 2 - gering verändert
  - 3 - mäßig verändert
  - 3 - mäßig verändert
  - 4 - deutlich verändert
  - 5 - stark verändert
  - 7 - vollständig verändert

- Sonderfälle**
- Sohle nicht kartierbar
  - See
  - Gewässerlauf ausgetrocknet
  - Gewässerlauf komplett verrohrt
  - Erlenbruch
  - Mühlteich/Fischteich



- Verwaltungsgrenzen**
- Landesgrenze Berlin - Brandenburg

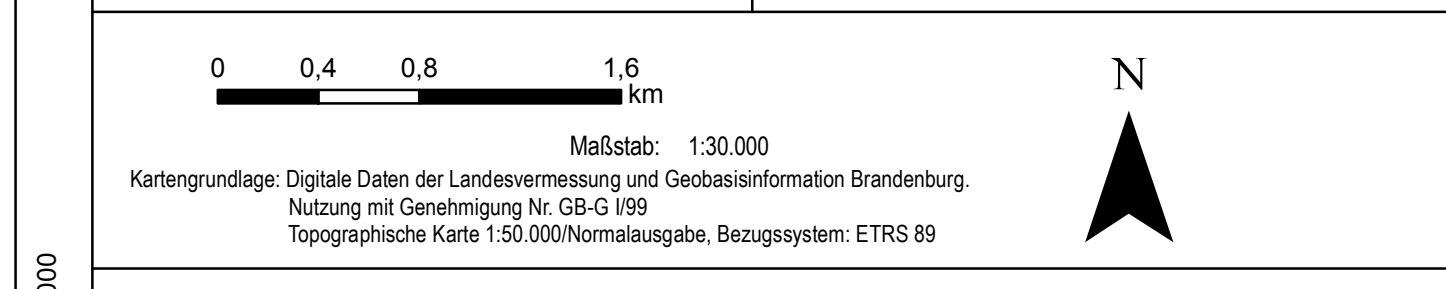
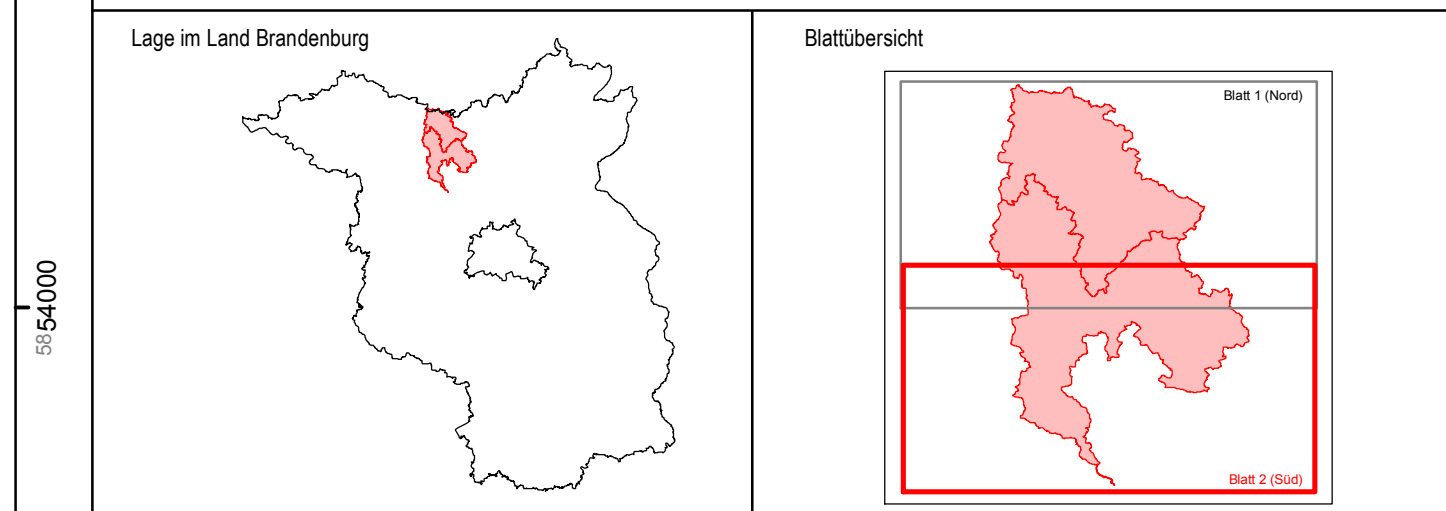
bearbeitet durch:

<b>landschaft</b> planen+bauen	<b>BEREITUNG SAACHEN</b> STADT- UND LÄNDLICHE PLANUNG	<b>umweltplan</b>
Schöneiche Str. 27 10987 Berlin Telefon 030-610 77-0 Fax 030-610 77-99	Rechenwalder Str. 105 A 10366 Pöppelanger Telefon 030-42-3585-0 Fax 030-42-3595-29	Rathenower Str. 334 1 45134 Essen Telefon 0201-86 06 1-0 Fax 0201-86 06 1-29

**LAND BRANDENBURG**

Landesamt für  
Umwelt, Gesundheit  
und Verbraucherschutz  
Brandenburg

Gewässerentwicklungskonzept Rhin 1 und 2  
Karte 5.1: Gewässerstrukturgüte  
Abschnitt: Blatt 2 von 2



Auftraggeber: Landesamt für Umwelt, Gesundheit und Verbraucherschutz Brandenburg, Ref. RW5  
Stand: November 2011

