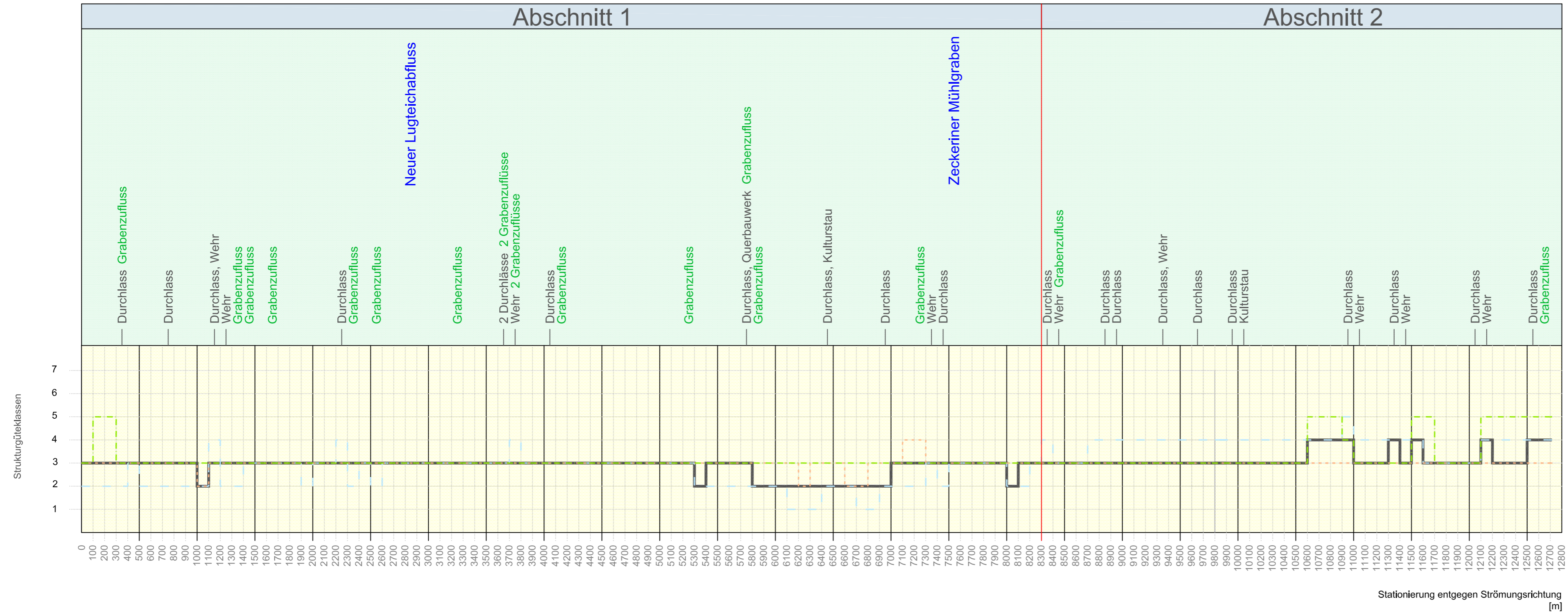
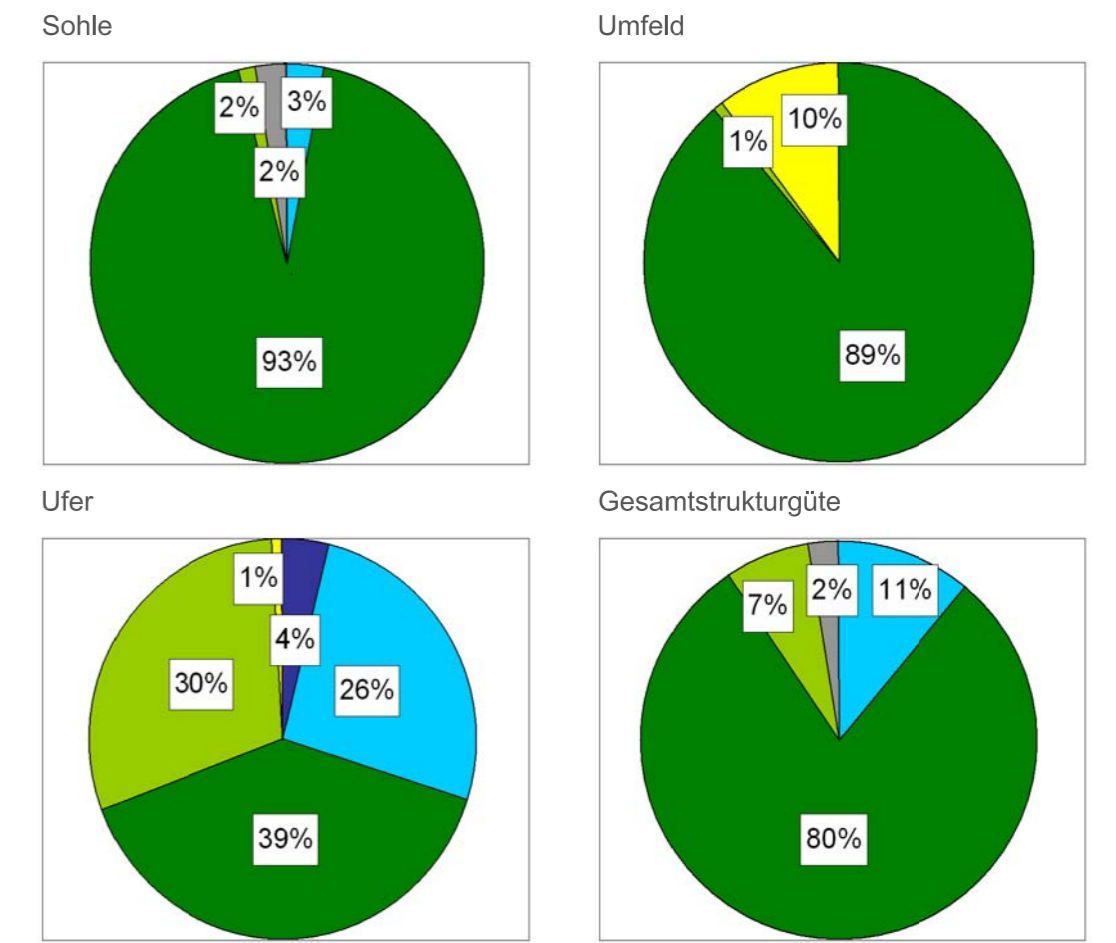


Strukturgüte Längsschnitt



- Legende für Längsschnitt**
- Sohle
 - Ufer
 - Land
 - Gesamtstrukturgüte (GSK)
 - keine Wasserführung

Statistische Auswertung Strukturgüteparameter

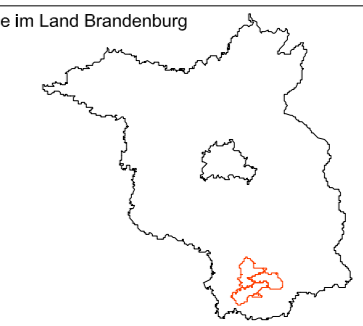
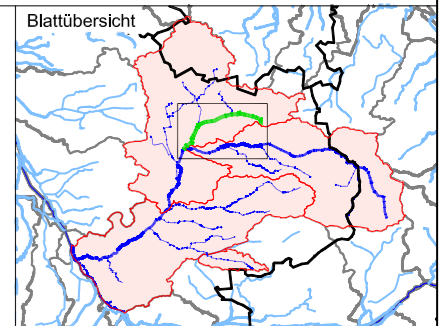


- Strukturgüteklassen**
- 1
 - 2
 - 3
 - 4
 - 5
 - 6
 - 7
 - nicht gegeben

Landesumweltamt Brandenburg
 Referat RS 5
 Wasserbewirtschaftung/Hydrologie
 Von-Schön-Straße 7
 03050 Cottbus

Seeburger Chaussee 2
 14476 Potsdam OT Groß Glienicke

Gewässerentwicklungskonzept Kleine Elster
 Gewässerstrukturkartierung - Darstellung Gesamtbewertung sowie Bereiche Sohle, Ufer, Umfeld
Sonnenwalder Landgraben

Lage im Land Brandenburg  Blattübersicht 

Geodätische Grundlage: System ETRS89, GRS80-Ellipsoid, UTM-Abbildung Zone 33N

Kartengrundlage: Darstellung auf der Grundlage der DTK 50
 Mit Erlaubnis/Genehmigung der Landesvermessung und Geobasisinformation Brandenburg

Bearbeitung: FUGRO-HGN GmbH
 Stand: September 2010
 Kommissionsnummer: 2.23.501.0.2

FUGRO-HGN GmbH
 Wasser · Boden · Umwelt