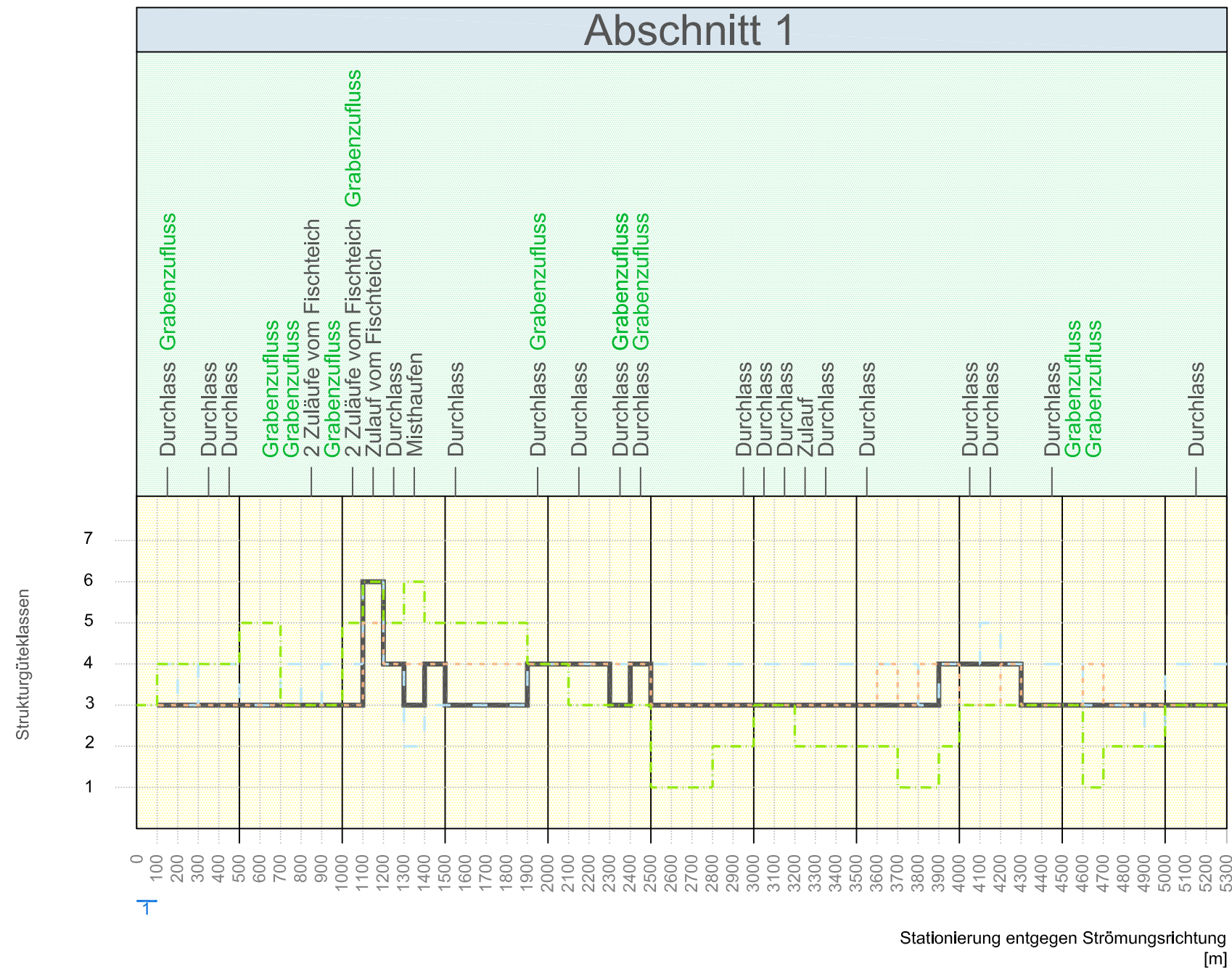


Strukturgüte Längsschnitt

Abschnitt 1



Legende für Längsschnitt

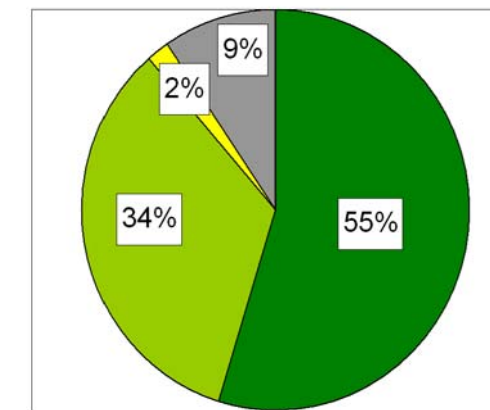
- Sohle
- Ufer
- Land
- Gesamtstrukturgüte (GSK)

keine Wasserführung

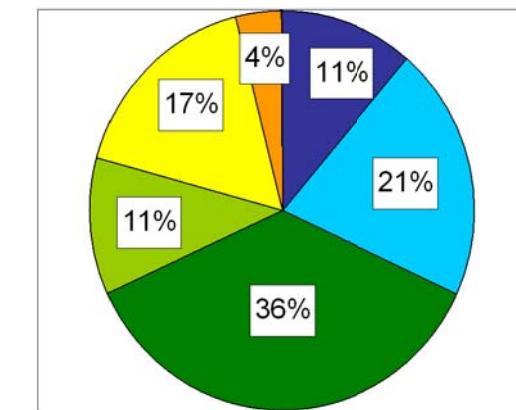
Renaturierungsmaßnahme Insel- und Altarmbildung

Statistische Auswertung Strukturgüteparameter

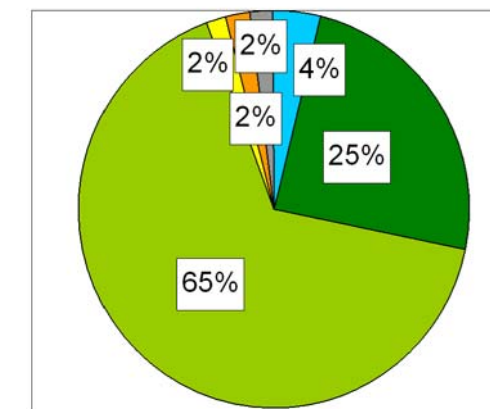
Sohle



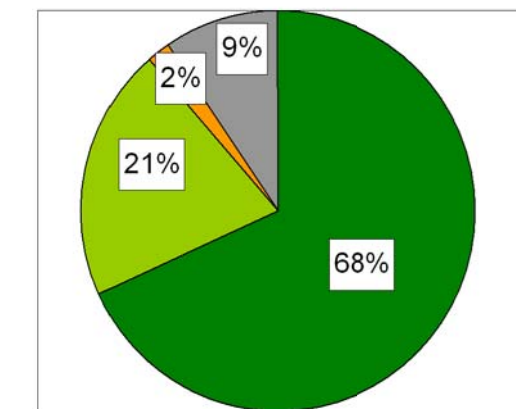
Umfeld



Ufer



Gesamtstrukturgüte



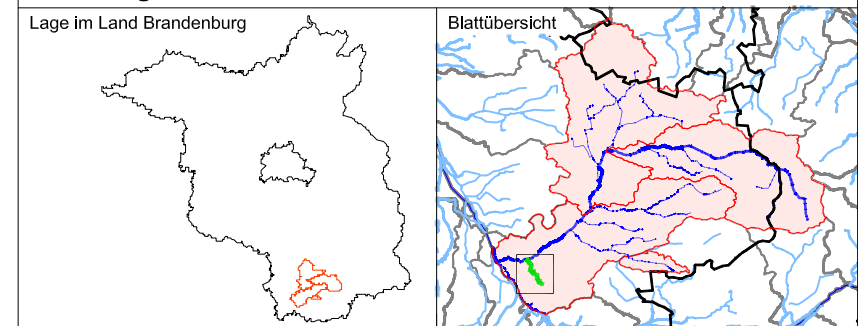
Strukturgüteklassen

- █ 1
- █ 2
- █ 3
- █ 4
- █ 5
- █ 6
- █ 7
- █ nicht gegeben

Landesumweltamt Brandenburg
 Referat RS 5
 Wasserbewirtschaftung/Hydrologie
 Von-Schön-Straße 7
 03050 Cottbus
 Seeburger Chaussee 2
 14476 Potsdam OT Groß Glienicke

Gewässerentwicklungskonzept Kleine Elster

Gewässerstrukturgütekartierung - Darstellung Gesamtbewertung sowie Bereiche Sohle, Ufer, Umfeld
Schweißgraben Maasdorf



Geodätische Grundlage: System ETRS89, GRS80-Ellipsoid, UTM-Abbildung Zone 33N
 Kartengrundlage: Darstellung auf der Grundlage der DTK 50
 Mit Erlaubnis/Genehmigung der Landesvermessung und Geobasisinformation Brandenburg