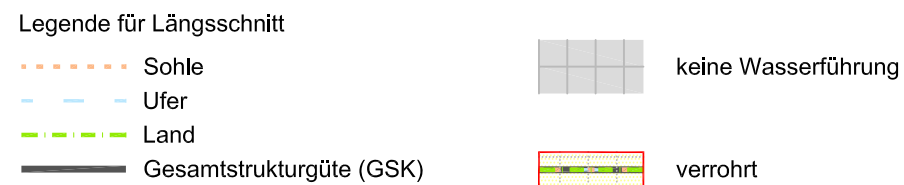
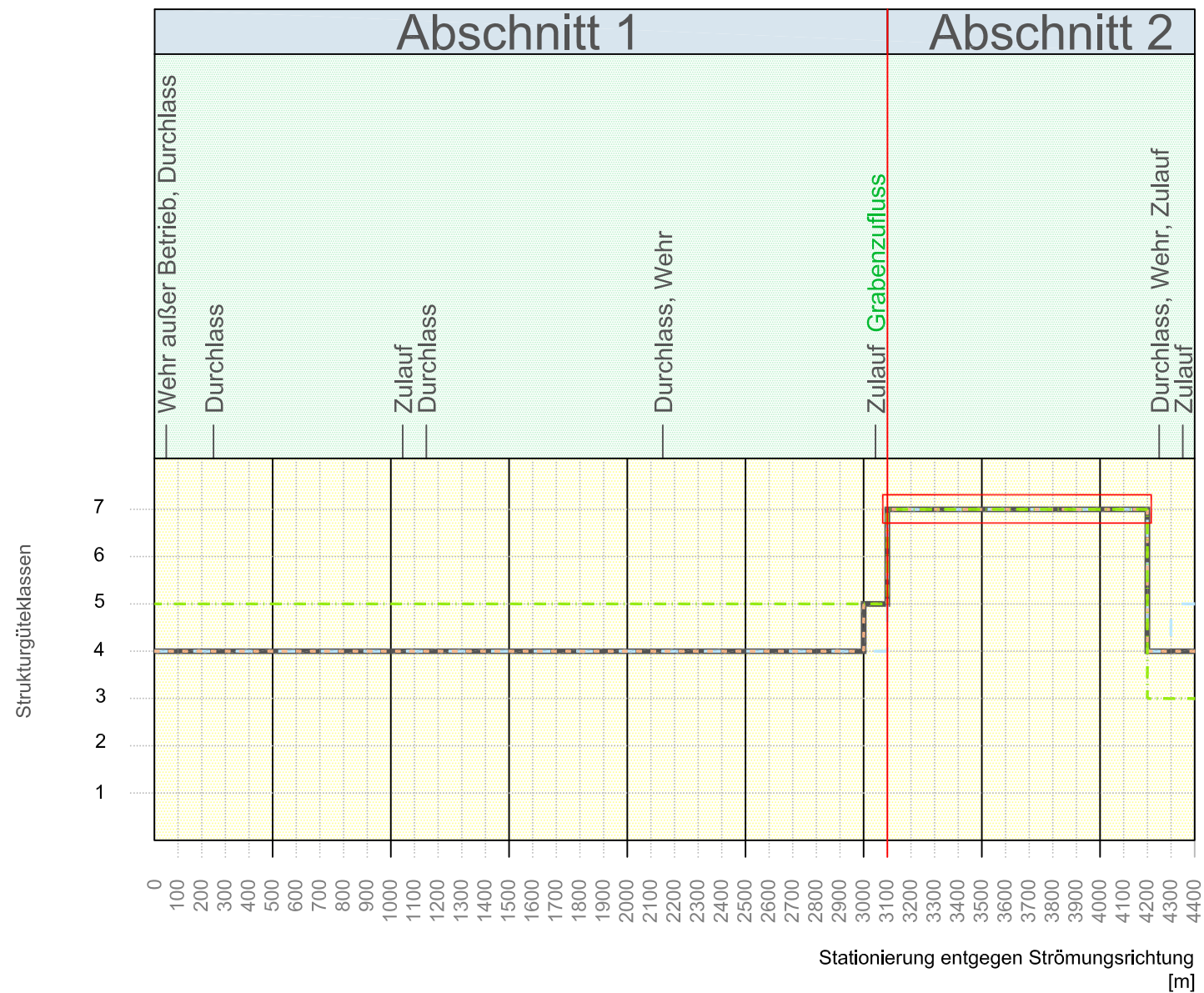
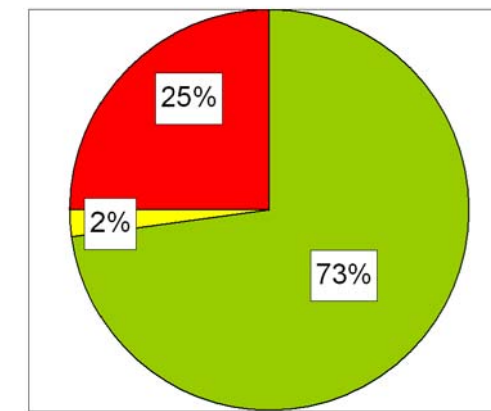


Strukturgüte Längsschnitt

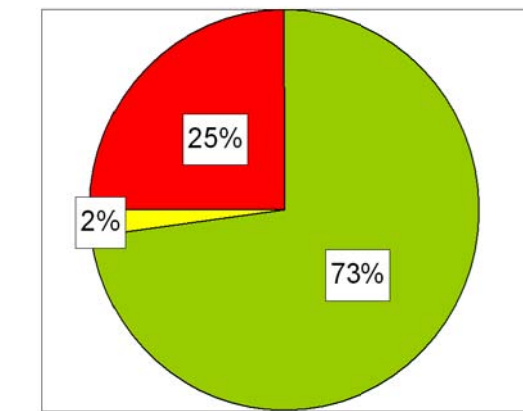


Statistische Auswertung Strukturgüteparameter

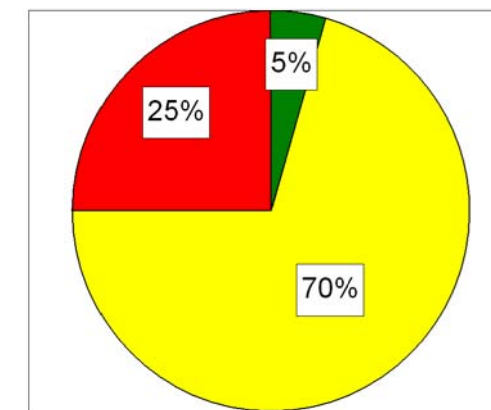
Sohle



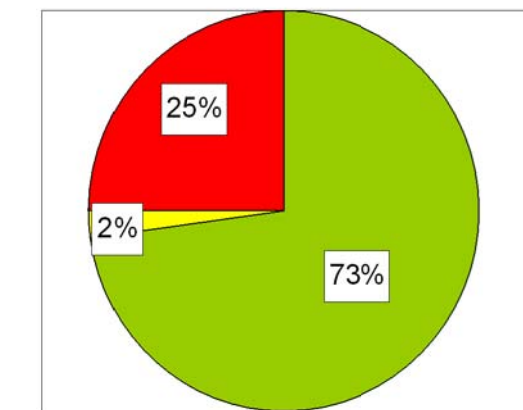
Umfeld



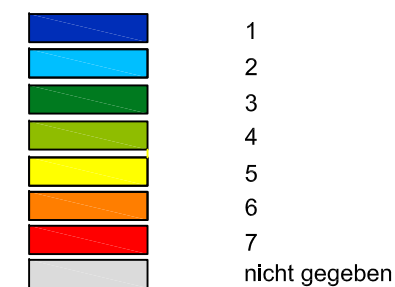
Ufer



Gesamtstrukturgüte

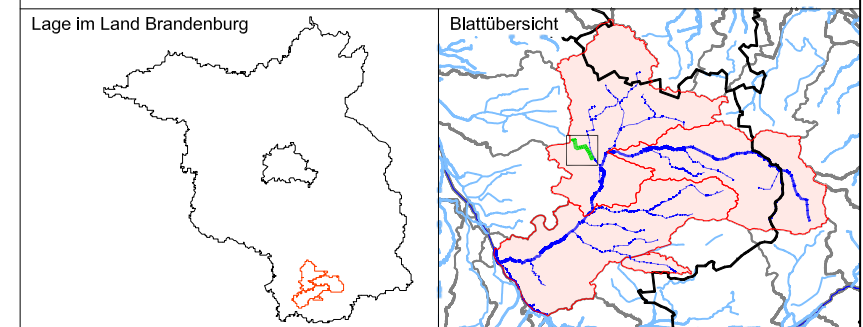


Strukturgüteklassen



Landesumweltamt Brandenburg
 Referat RS 5
 Wasserbewirtschaftung/Hydrologie
 Von-Schön-Strasse 7
 03050 Cottbus
 Seeburger Chaussee 2
 14476 Potsdam OT Groß Glienicke

Gewässerentwicklungskonzept Kleine Elster
 Gewässerstrukturgütekartierung - Darstellung Gesamtbewertung sowie Bereiche Sohle, Ufer, Umfeld
Mühlenfließ



Geodätische Grundlage: System ETRS89, GRS80-Ellipsoid, UTM-Abbildung Zone 33N
 Kartengrundlage: Darstellung auf der Grundlage der DTK 50
 Mit Erlaubnis/Genehmigung der Landesvermessung und Geobasisinformation Brandenburg

Bearbeitung: FUGRO-HGN GmbH
 Stand: September 2010
 Kommissionsnummer: 2.23.501.0.2

