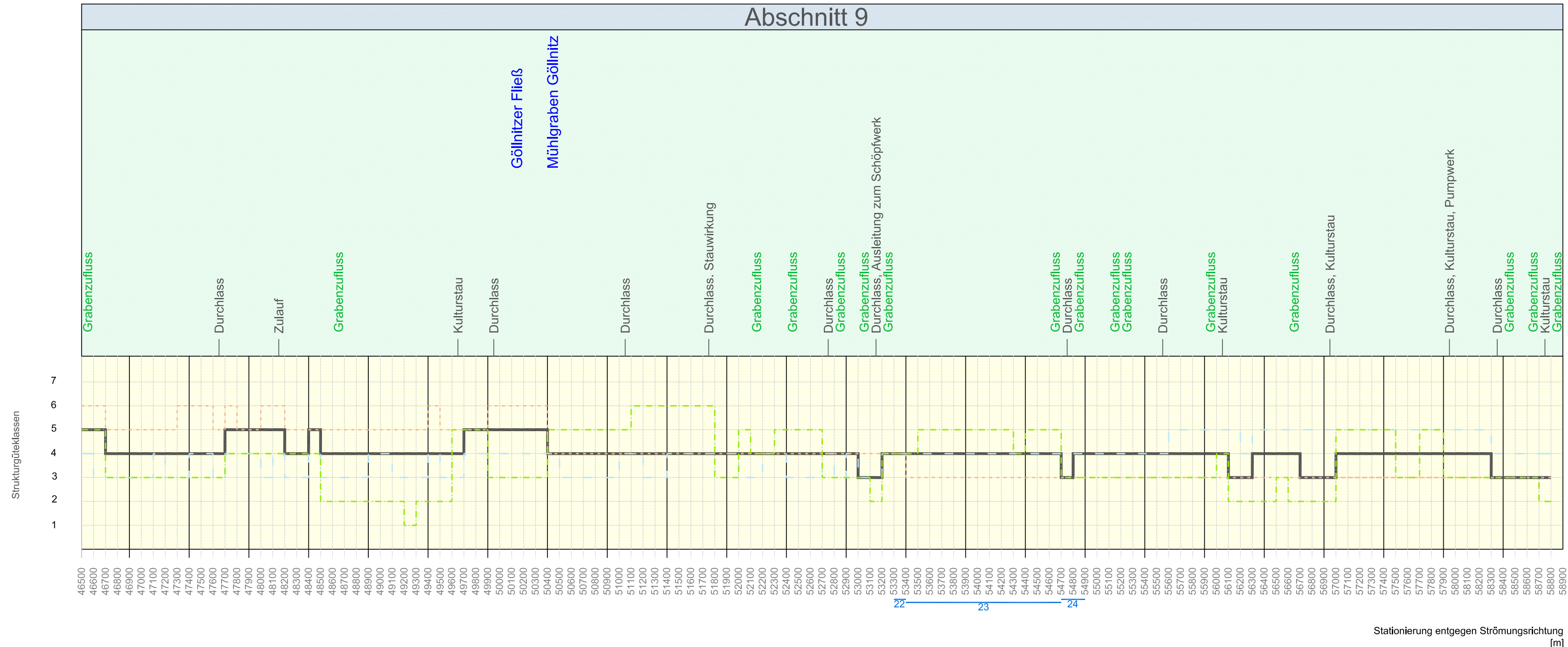


Strukturgröße Längsschnitt, Abschnitt 9

Abschnitt 9

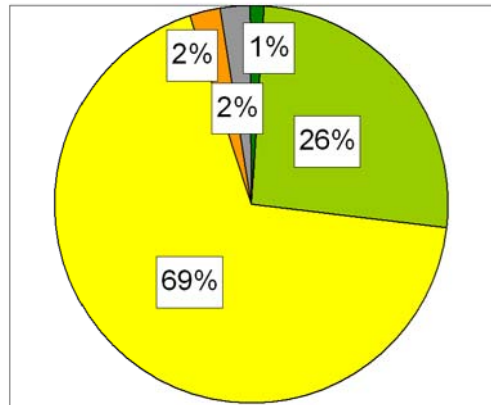


Legende für Längsschnitt

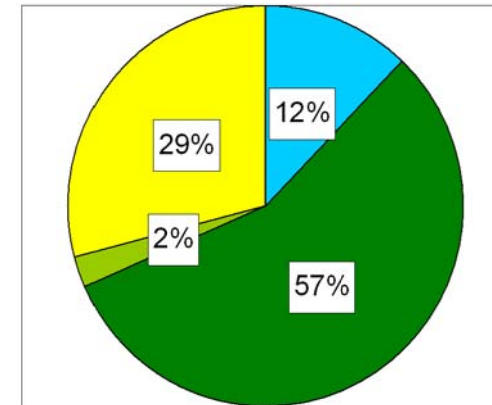
- - - Sohle
- - - Ufer
- - - Land
- Gesamtstrukturgröße (GSK)
- keine Wasserführung
- 22 Begleitgraben, links
- 23 Begleitgraben, beidseitig
- 24 Begleitgraben, rechts

Statistische Auswertung Strukturgrößeparameter

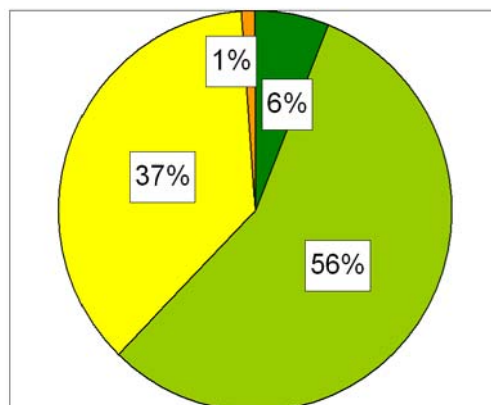
Sohle (GEK3)



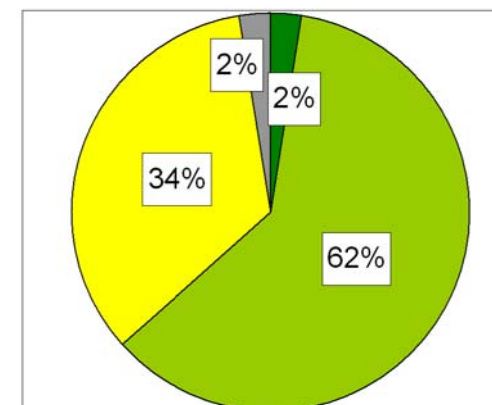
Umfeld (GEK3)



Ufer (GEK3)



Gesamtstrukturgröße (GEK3)



Landesumweltamt Brandenburg
 Referat RS 5
 Wasserbewirtschaftung/Hydrologie
 Von-Schön-Straße 7
 03050 Cottbus

Seeburger Chaussee 2
 14476 Potsdam OT Groß Glienicke

Gewässerentwicklungskonzept Kleine Elster

Gewässerstrukturgrößekartierung - Darstellung Gesamtbewertung sowie Bereiche Sohle, Ufer, Umfeld Kleine Elster

Lage im Land Brandenburg

Blattübersicht

Geodätische Grundlage: System ETRS89, GRS80-Ellipsoid, UTM-Abbildung Zone 33N

Kartengrundlage: Darstellung auf der Grundlage der DTK 50
 Mit Erlaubnis/Genehmigung der Landesvermessung und Geobasisinformation Brandenburg

Bearbeitung: FUGRO-HGN GmbH
 Stand: September 2010
 Kommissionsnummer: 2.23.501.0.2