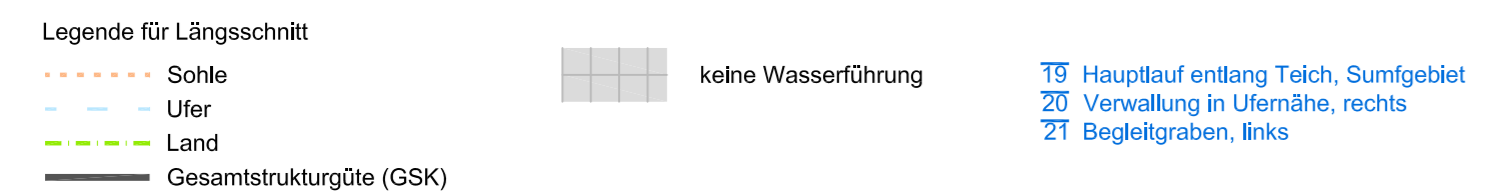
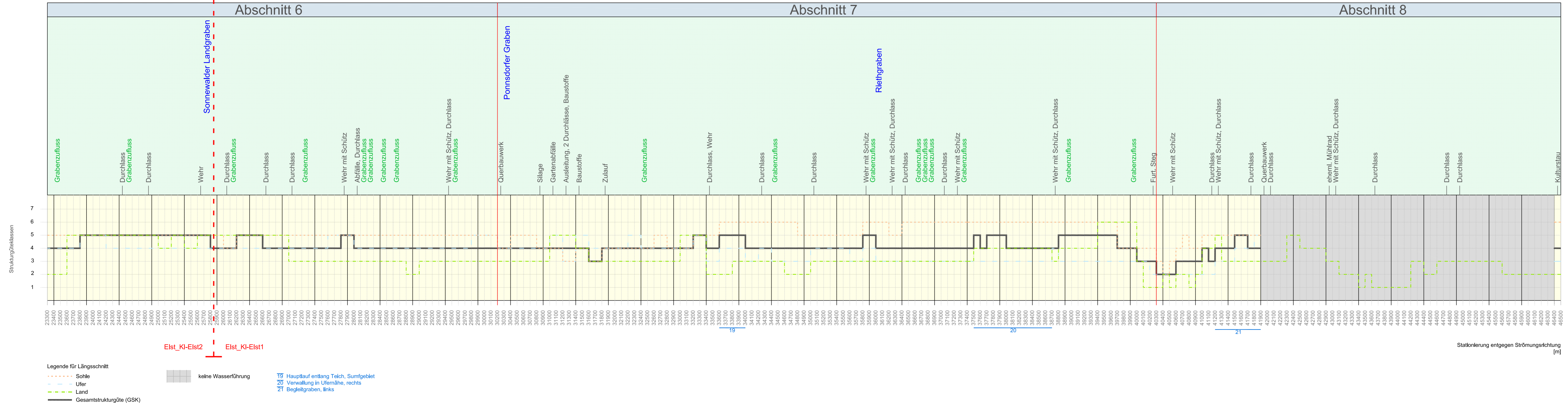
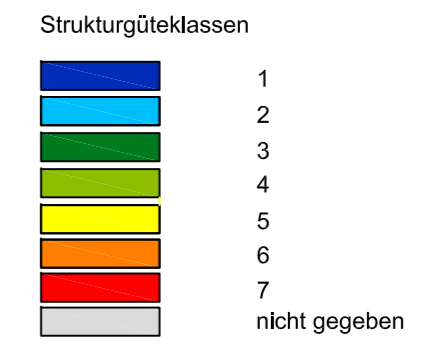
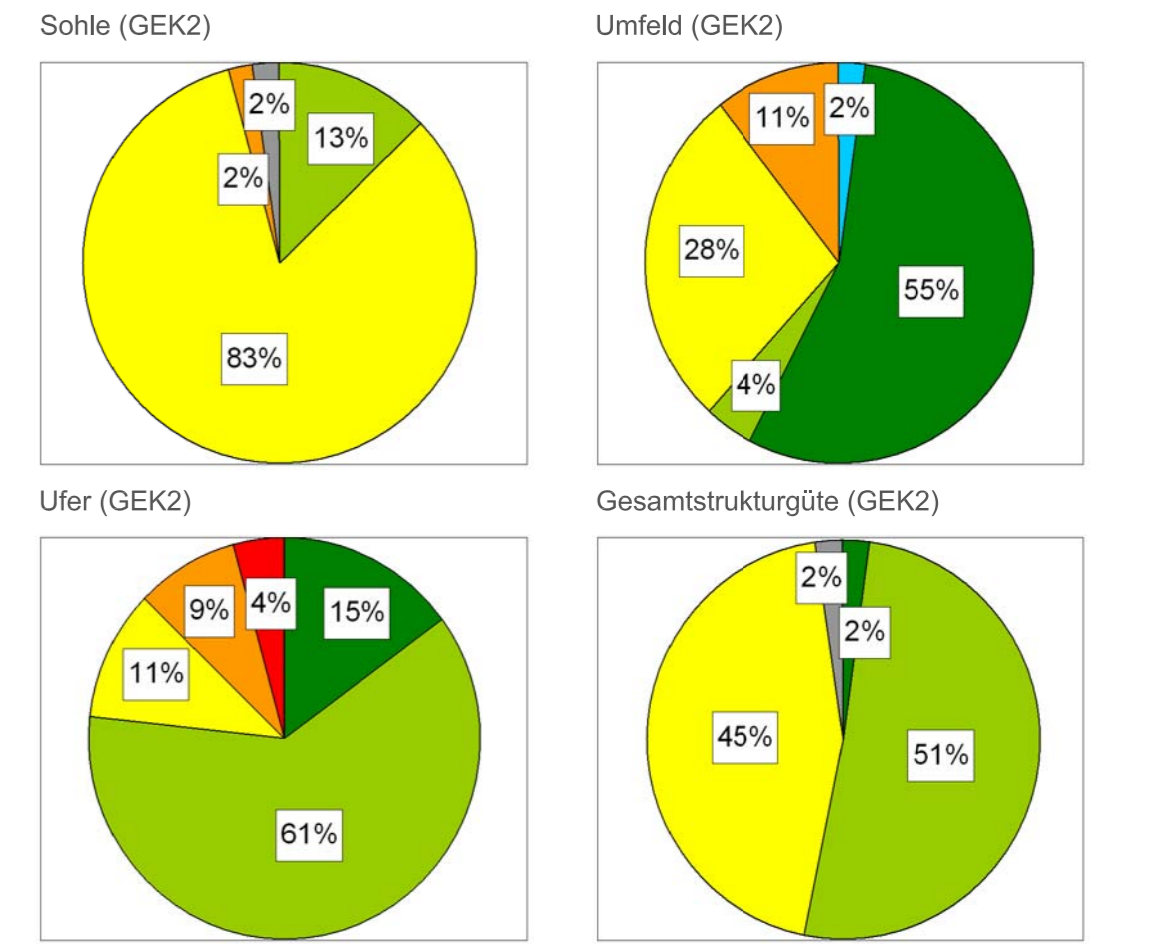


Strukturgrüte Längsschnitt, Abschnitt 6-8



Statistische Auswertung Strukturgrüteparameter



Landesumweltamt Brandenburg
 Referat RS 5
 Wasserbewirtschaftung/Hydrologie
 Von-Schölin-Straße 7
 03050 Cottbus

Seeburger Chaussee 2
 14476 Potsdam OT Groß Glienicke

Gewässerentwicklungskonzept Kleine Elster
 Gewässerstrukturkartierung - Darstellung Gesamtbewertung sowie Bereiche Sohle, Ufer, Umfeld
Kleine Elster

Lage im Land Brandenburg | Blattübersicht

Geodätische Grundlage: System ETRS89, GRS80-Ellipsoid, UTM-Abbildung Zone 33N
 Kartengrundlage: Darstellung auf der Grundlage der DTK 50
 Mit Erlaubnis/Genehmigung der Landesvermessung und Geobasisinformation Brandenburg

Bearbeitung: FUGRO-HGN GmbH
 Stand: September 2010
 Kommissionsnummer: 2.23.501.0.2

HGN
 FUGRO-HGN GmbH
 Wasser · Boden · Umwelt