

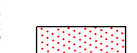






Anschluss an Lageplan 1

-  geplante Neutrassierung
-  Entwicklungskorridor des Dorfgraben Schönow
-  Mäanderkorridor des Dorfgraben Schönow (errechnete Breite bw = 8,12 m)
-  geplante Baumrodung
-  geplante Baumpflanzung
-  geplante Totholzelemente
-  betroffene Flurstücke

Maßnahmen

- DGS 01 G₃: Anhebung der Sohle durch Einbau von Stützschwelen
- DGS 01 G₄: Aufweitung der Sohle oberhalb der Stützschwelen
- DGS 01 G₅: Mäandrierende Neutrassierung
- DGS 01 G₇: Einbringen von Totholz als Habitat
- DGS 01 G₁₀: Schaffung von Gewässerrandstreifen
- DGS 01 G₁₁: Uferand- und Böschungsbepflanzung

Datengrundlage: LGB, Liegenschaftskataster, Stand: 15.01.2008

Höhenbezug: DHHN 92 ETRS 89

Nr.	Bemerkung	Datum	Name

Auftraggeber:

Ministerium für ländliche Entwicklung, Umwelt und Verbraucherschutz des Landes Brandenburg, Abteilung 6
 Postfach 601150
 14411 Potsdam



Baumaßnahme:
Gewässerentwicklungskonzept
 (Konzeptionelle Vorplanung für Maßnahmen zur Erreichung der Ziele für den guten ökologischen Zustand nach EU-WRRL) für die
Panke
 Dorfgraben Schönow
 Lageplan 2

Planungsphase:		Datum	Name		
Vorplanung	Bearbeitet:	05.01.2009	Riedel	3207 GEK Panke/ 2. Vorplanung/Plantteil/ Endfassung 12.01.2009 01 - 02 Lageplan Dorfgraben.dwg	
	Gezeichnet:	06.01.2009	Steinmann		
	Entwurf	Vorprüfung:	08.01.2009	Wels	Gewässer-Nr.: 1 215 00
		Geprüft:	09.01.2009	gez. Blüher	Maßstab: 1 : 1000
				Blatt-Nr.: 3207 - DGS - LP 2	