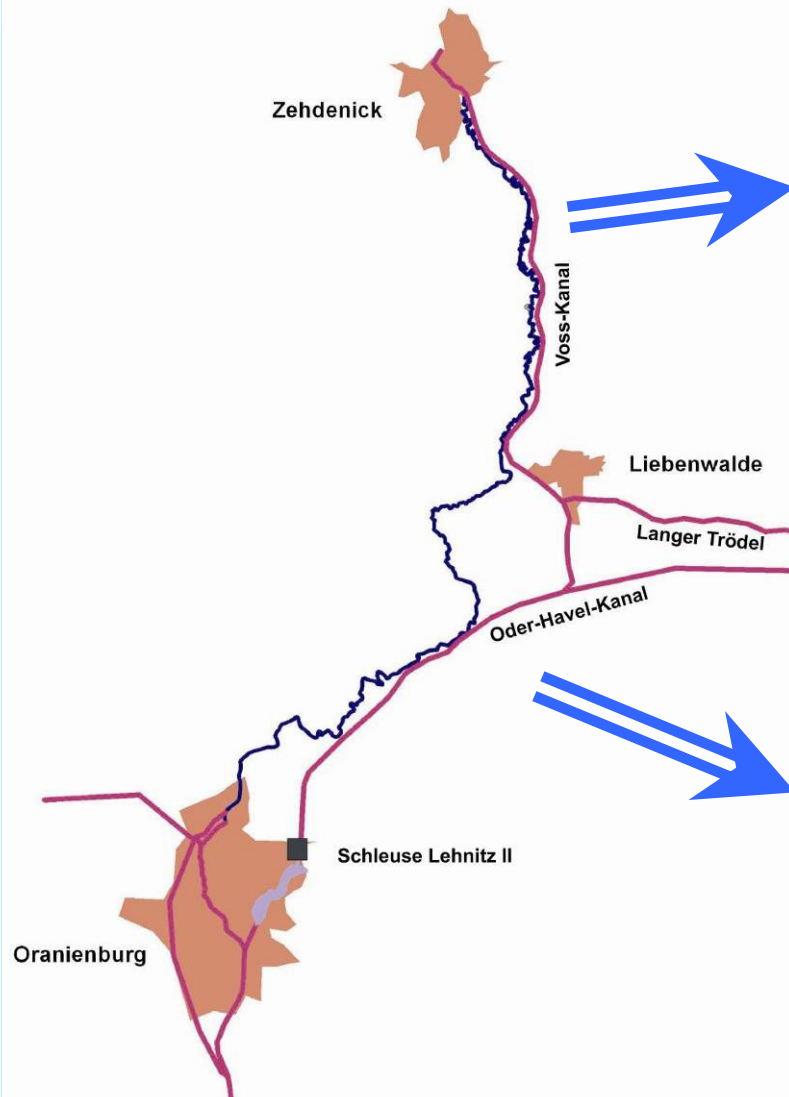


# GEK-unabhängiges Projekt Schnelle Havel

Landesamt für  
Umwelt,  
Gesundheit und  
Verbraucherschutz

Ö4 - WRRL, Hydrologie, Gewässergüte



## Entwicklung eines Mittel- u. Niedrigwasserprofils unter Berücksichtigung der realen langfristig verfügbaren Wassermengen

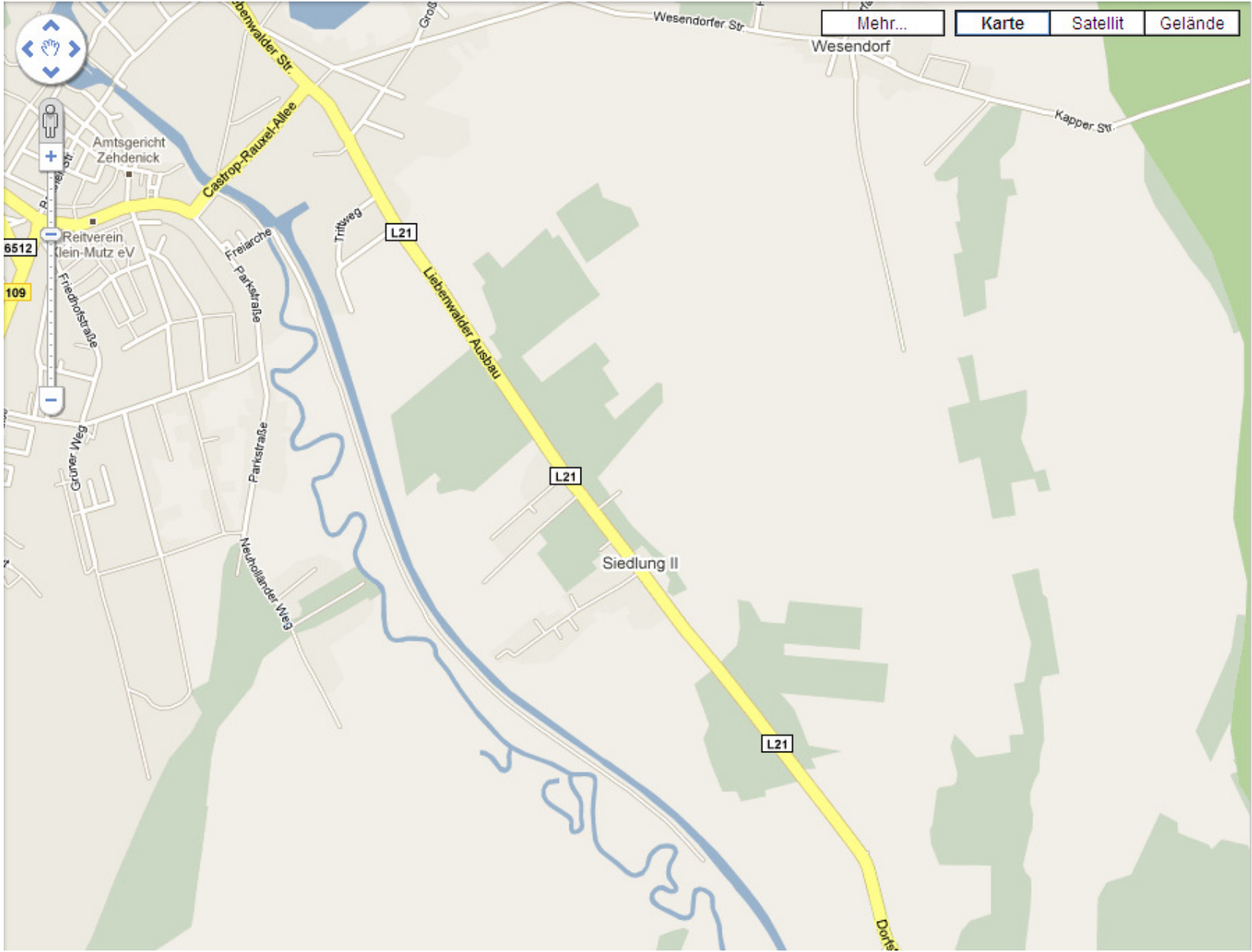
- Abstimmung der Wasserbewirtschaftung mit allen Beteiligten
- Sohlanhebung
- Anschluss von Altarmen
- Mindestwasserführung durch Fischpass in Zehdenick

## Erhöhung des Basisabflusses im Einzugsgebiet

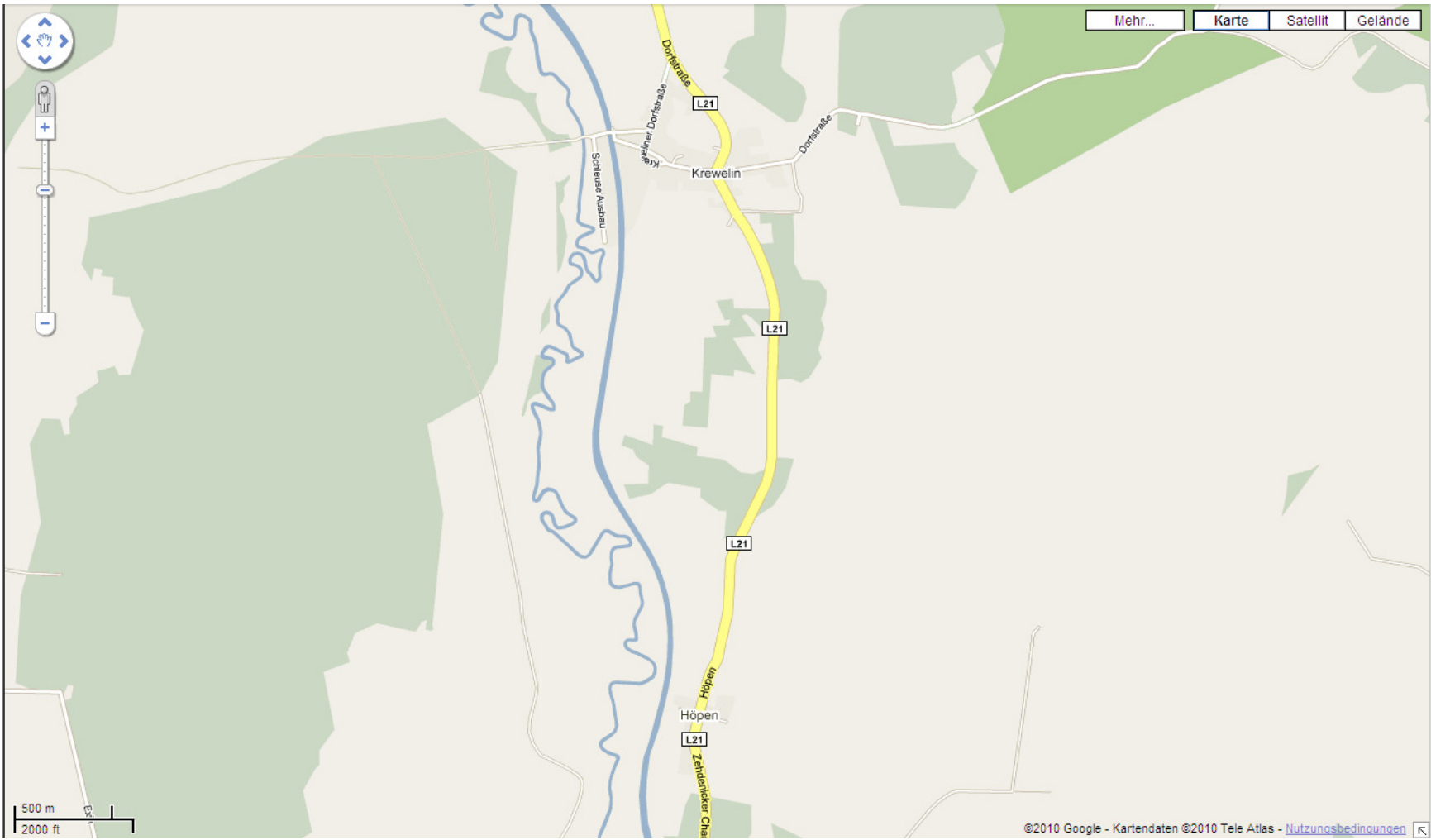
- Wasserspeicherung (Umbau Grabensystem)
- Speicherung von Hochwasser

## Umbau der Wehre

## Entwicklung von Gewässerrandstreifen

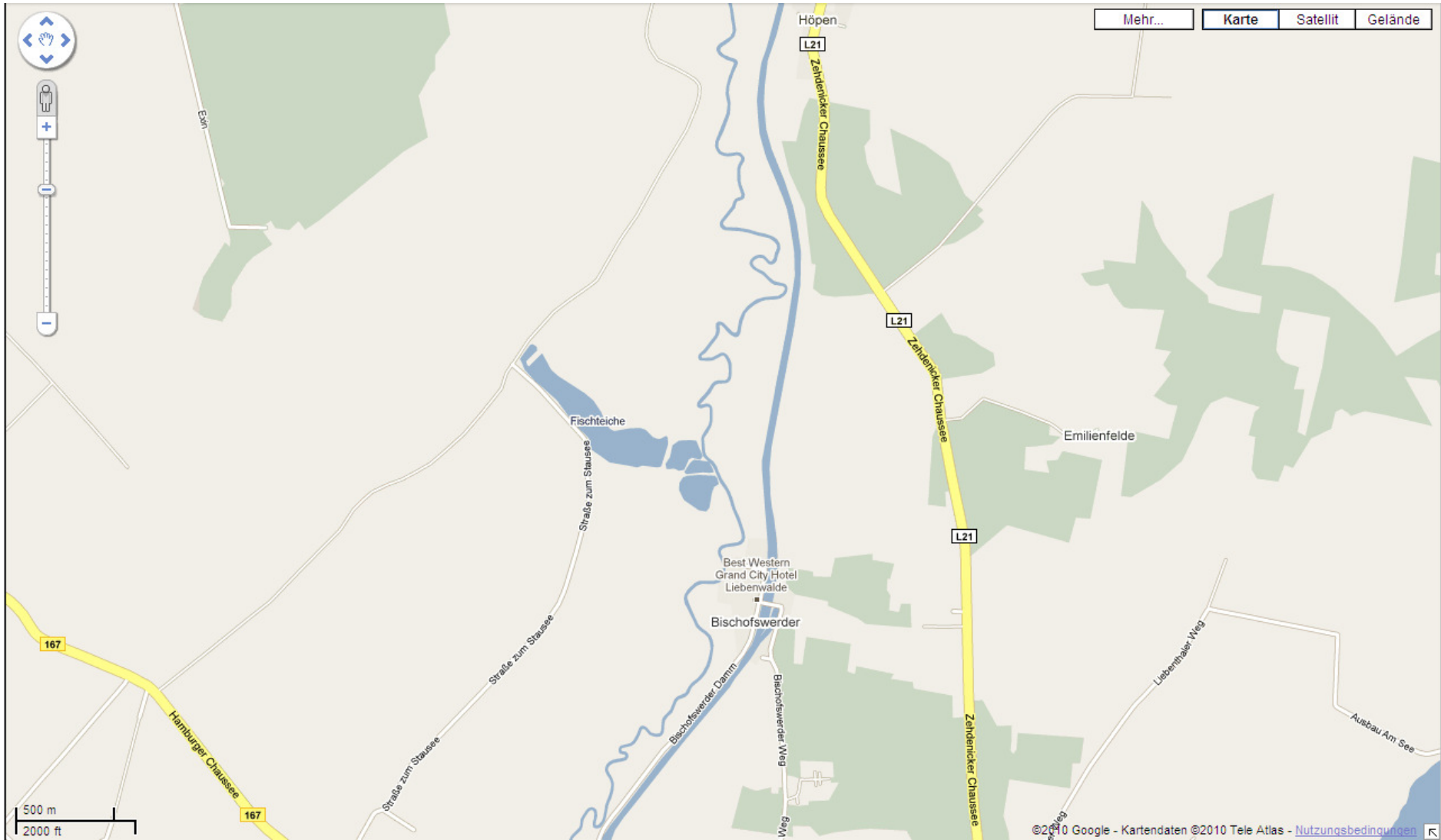








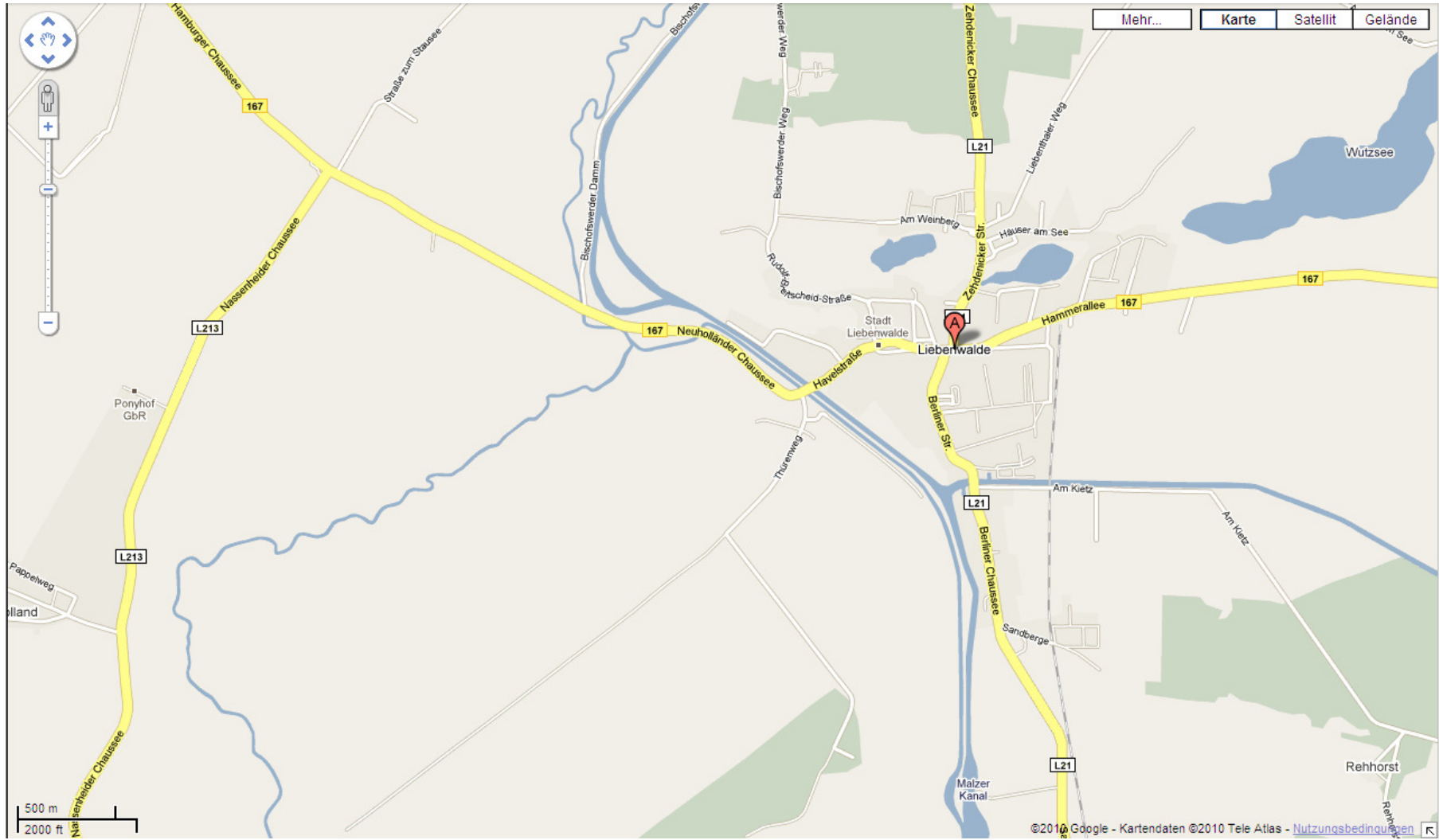


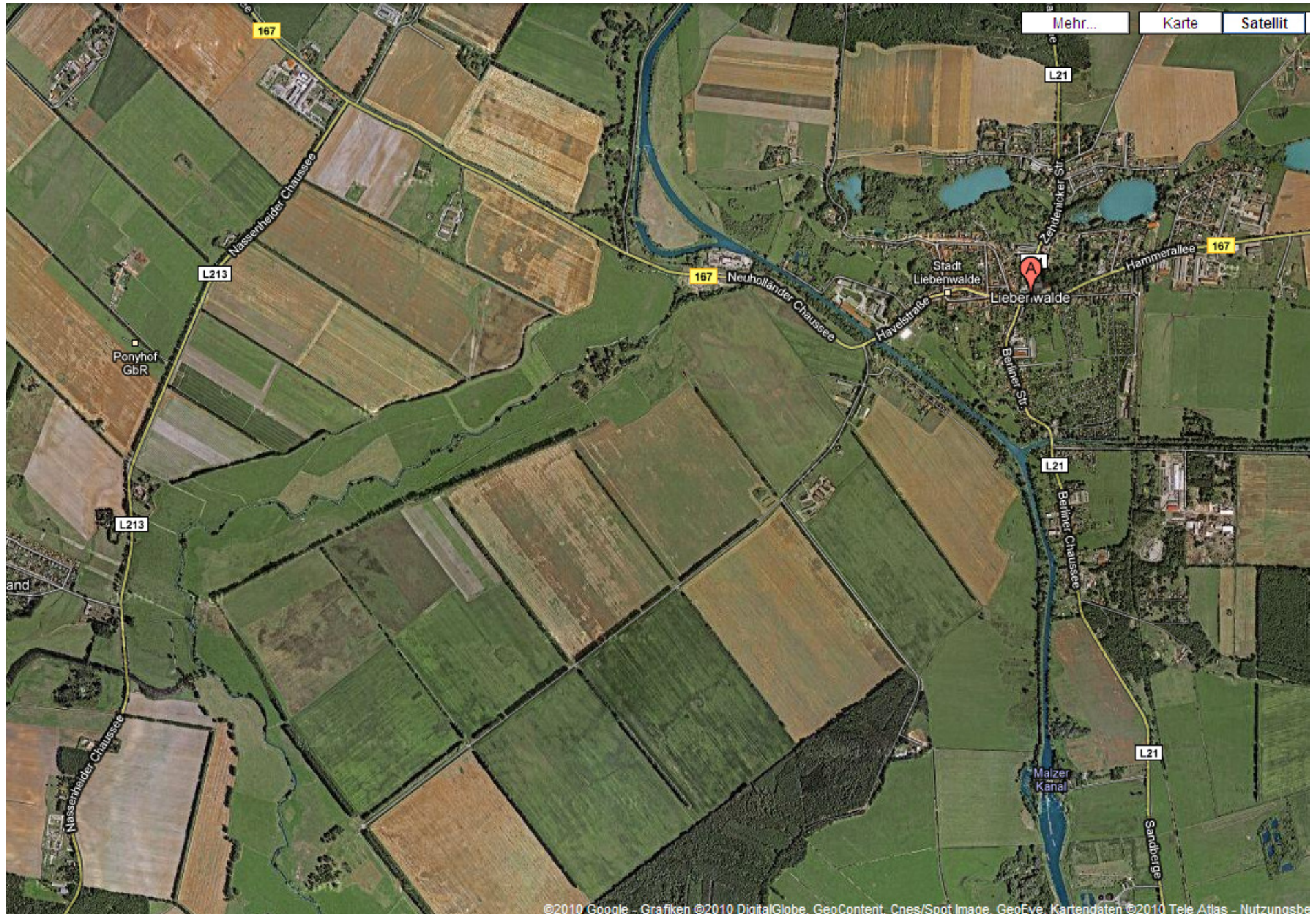








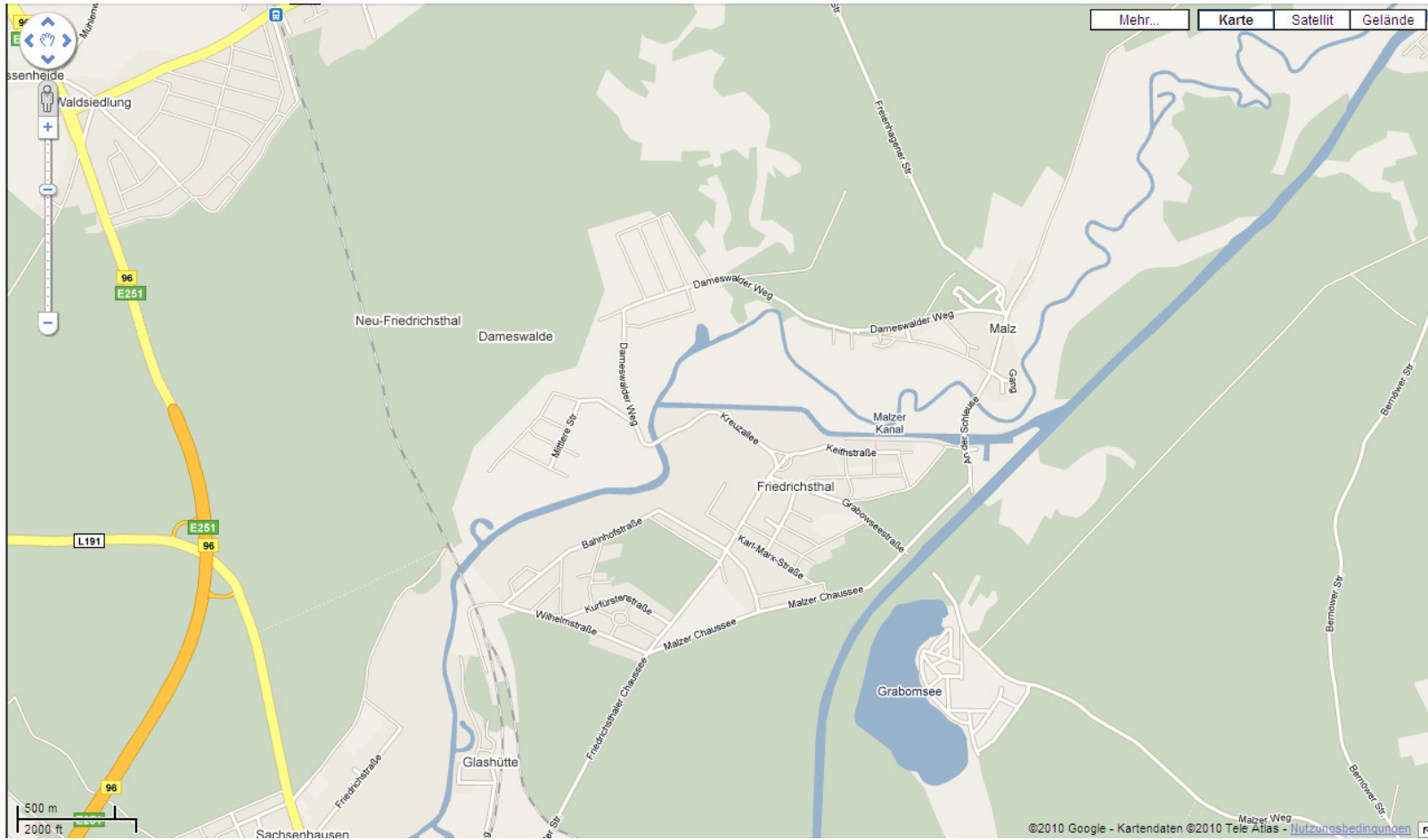














Mehr... Karte Satellit Gelände

Bemöwe

Neu-Friedrichsthal

Dameswalde

Maiz

Malzer Kanal

Friedrichsthal

Grabomsee

Glashütte

51  
96

500 m  
2000 ft

©2010 Google - Grafiken ©2010 DigitalGlobe, GeoContent, GeoEye, Kartendaten ©2010 Tele Atlas - Nutzungsbedingungen



