



1. Gemeinsame Arbeitskreissitzung „Gewässerentwicklung Rodenberger Aue mit Nebengewässern“ am 02. August 2010 in Lauenau

Auftaktveranstaltung am 07.06.2010 - Rückblick -

- TOP2:** **Veranlassung (NLWKN)**
1. Grundzüge der EG-Wasserrahmenrichtlinie
2. Systematik der Zustandsbewertung
3. Vorstellung des Projektes
- TOP3:** **Öffentlichkeitsarbeit im Pilotprojekt „Maßnahmenakquise“
des NLWKN (UAN)**
- TOP4:** **Maßnahmenentwicklung nach Leitfaden Hydromorphologie
(NLWKN)**
- TOP5:** **Möglichkeiten der Finanzierung von Maßnahmen und
Antragsverfahren (UAN)**
- TOP6:** **Arbeitskreise – Mitglieder und Leitung**

WasserBLiCK-Edit-Mode - Microsoft Internet Explorer bereitgestellt von NLWKN

http://www.wasserblick.net/Authors/?target=1&stat=no

WasserBLiCK Bund- Länder- Informations- und Kommunikationsplattform

Home Abonnieren Kalender Navigator Sitemap Service Autorenumgebung Profil anpassen Über WasserBLiCK

ausloggen:StephanBauer

Suchbegriff OK

Erweiterte Suche

Was ist neu?

21 Leine_Westaue

Arbeitskreis RA

Arbeitskreis 1

Arbeitskreis 2

Auftaktveranstaltung

Detailstruckurgüte RA

Arbeitskreis Rodenberger Aue - Pilotprojekt Maßnahmenakquise 02.06.2010

Arbeitskreis 1 - Unterer Abschnitt

Arbeitskreis 2 - Oberer Abschnitt

Auftaktveranstaltung am 07. Juni 2010

Bericht Detailstruckurgüte u. Störstellen

© BfG Impressum Kontakt Haftungsausschluss Linktip Zum Anfang der Seite

Start Posteingang... 3 Windo... TOP2_WR... TOP1_Tag... Jasc Paint ... WasserBLiC... NLWKN PO... 16:01

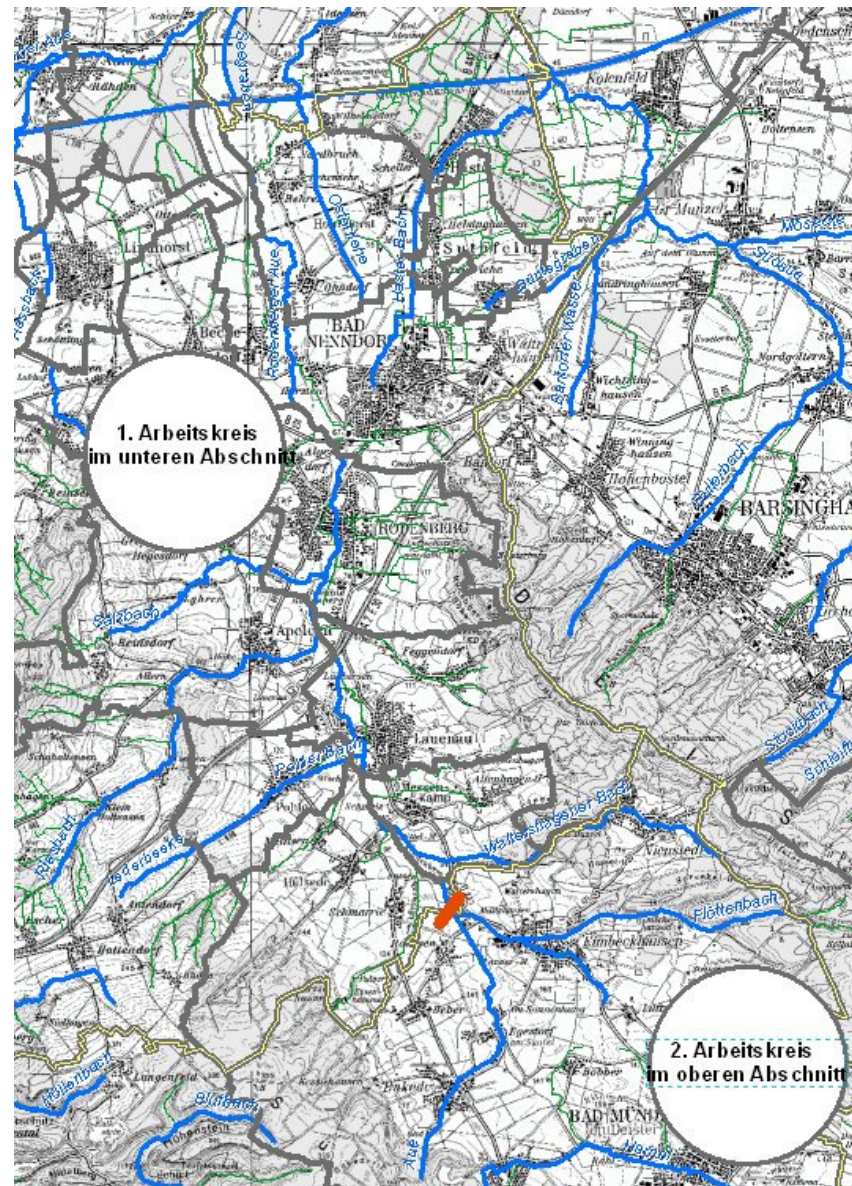
www.wasserblick.net im Pfad [Öffentliches Forum\](#)
[Länder-Informationen\Niedersachsen\](#)
[Gebietskooperationen\ Weser\21](#)
[Leine Westaue\Arbeitskreis Roderberger Aue](#) bzw.:
<http://www.wasserblick.net/servlet/is/109619/?lang=de>




- **Arbeitskreis 1**, unterer Abschnitt erstreckt sich einschließlich aller Nebengewässer von der Einmündung der Rodenberger Aue in die Sachsenhäger Aue/ Westaue bis zur Einmündung des Eimbeckhäuser-/ Flöttenbachs (Landkreis Schaumburg/Region Hannover).
- **Arbeitskreis 2**, oberer Abschnitt erstreckt sich einschließlich aller Nebengewässer ab der Einmündung des Eimbeckhäuser-/Flöttenbach bis zur Quellregion der Rodenberger Aue (Lankreis Hameln-Pyrmont).



Arbeitskreise - Mitglieder u. Leitung





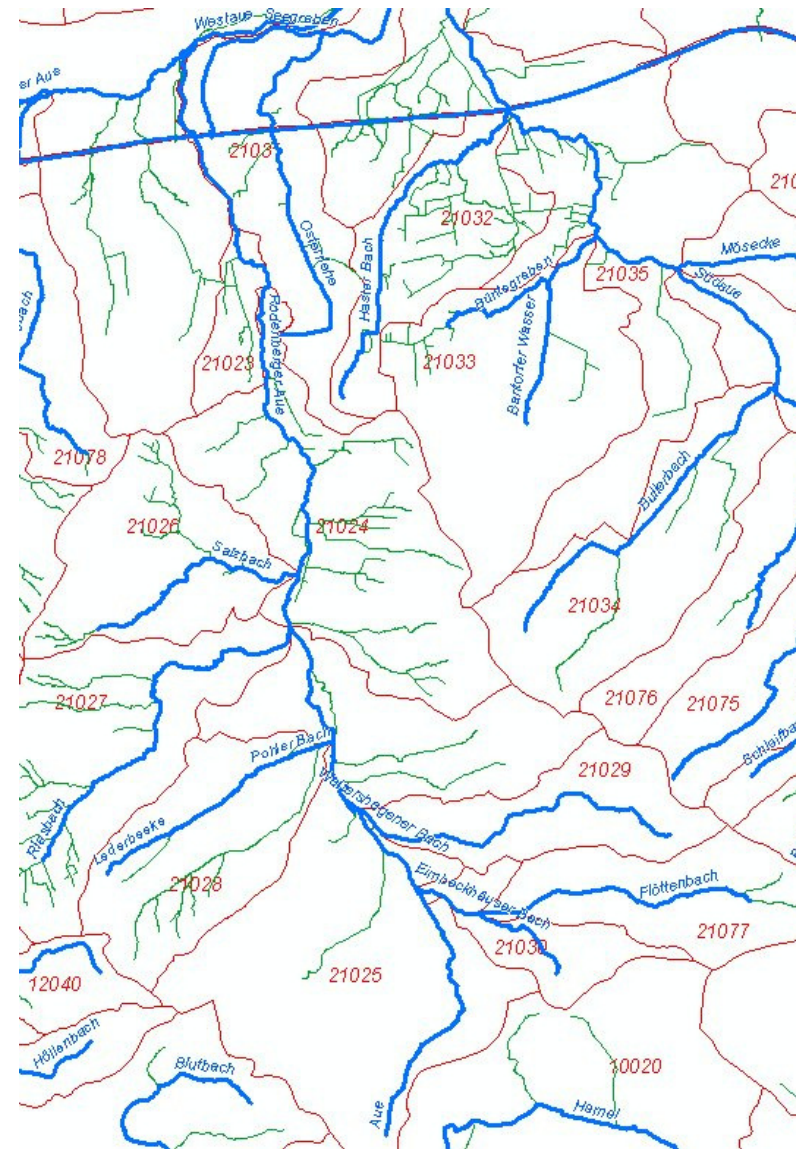
Projektgebiet Rodenberger Aue


Zielereichungsgewässer 2015:

- Rodenberger Aue Unterlauf
- Rodenberger Aue Mittellauf
- Rodenberger Aue Oberlauf
- Riesbach
- Walterhagener Bach

Weitere Nebengewässer:

- Salzbach
- Pohler Bach
- Einbeckhäuser Bach
- Flöttenbach





Pressemitteilung: „Der Lebensraum der Rodenberger Aue wird verbessert“

Der ökologische Zustand der Rodenberger Aue und deren Nebengewässern und Quellflüssen soll bis 2015 bzw. darüber hinaus verbessert werden. Das heißt die derzeitige Einstufung des Fließgewässers der Rodenberger Aue als mäßig, Stufe 3, soll mit Hilfe von Renaturierungsmaßnahmen in einen guten ökologischen Zustand, Stufe 2, überführt werden. Hierzu besuchten bereits am 7. Juni diesen Jahres lokale Vertreter der Gemeinden, Landkreise Hameln-Pyrmont und Schaumburg, Unterhaltungsverband West- u. Südaue, Fischereiverein, Naturschutzverbände und Nds. Heimatbund die Auftaktveranstaltung des Arbeitskreises“ Gewässerentwicklung Rodenberger Aue mit Nebengewässern“ im Ratskeller in der Gemeinde Rodenberg.....

.....Gemeinsam mit den lokalen Akteuren sollen wirksame und günstige Renaturierungsmaßnahmen sowie potentielle Maßnahmenträger gefunden werden. Darüber hinaus sollen Lösungsansätze und Handlungsempfehlung erarbeitet werden. Zusammen mit dem Unterhaltungsverband West- und Südaue, insbesondere Herrn Dreyer der die Leitung der Arbeitskreise übernimmt und der Kommunalen Umwelt- Aktion UAN, vertreten durch Herrn Baron der öffentlichwirksam die Kommunen informiert, findet am Montag den 2. August 2010 die erste gemeinsame Arbeitskreissitzung für den oberen und unteren Gewässerabschnitt der Rodenberger Aue im Restaurant Plaza, Am Markt 5 in 31867 Lauenau um 19:00 Uhr statt.



Themen zum heutigen Arbeitskreis

- Vorstellung der Detailstrukturgütekartierung und Störstellen an der Rodenberger Aue und den Nebengewässern Salzbach u. Riesbach durch das Ingenieurbüro Eco Ring
- Vorgehensweise der Handlungsempfehlung für Maßnahmen an einem Fließgewässer im Bearbeitungsgebiet der Rodenberger Aue durch unseren Biologen des NLWKN sein.
- Diskussion, Konzepte, weiteres Vorgehen

Handlungsfelder

In der vergangenen Jahren sind erfolgreich Gewässerentwicklungsmaßnahmen umgesetzt worden, trotzdem erreicht die Rodenberger Aue nicht den guten ökologischen Zustand

- Entwicklung von Maßnahmen aufgrund der Kartierung von Störstellen und Defiziten am Gewässer
- Erhalt und Entwicklung naturnaher Fließgewässerabschnitte
- Unterstützung der Eigendynamik u. Verbesserung des Lebensraumes am Gewässer
- Beseitigung von Verbauungen und Verrohrungen bzw. Einbau von Strukturelementen
- Wiederherstellung der ökologischen Durchgängigkeiten
- Anbindung des Gewässers an die Aue, Wiederherstellung von Überschwemmungsgebieten
- Schaffung naturnaher Sohlstrukturen und Rückhalt von Bodenabschwemmungen
- Sicherung von Gewässerrandstreifen mit Hilfe der Flurneuordnung und Flächenstilllegung (Nährstoffrückhalt)
- Einsatz von Ausgleich u. Ersatzmaßnahmen sowie Kompensationsgelder an die Fließgewässer legen
- Fließgewässerentwicklung in der Bauleitplanung u. Flächennutzungsplanung einbinden



Abb. 58: Rodenberger Aue an Station 24+500 näherungsweise mit Leitbildcharakter für die Hydromorphologie des Gewässertyps 7 (24.08.2005)