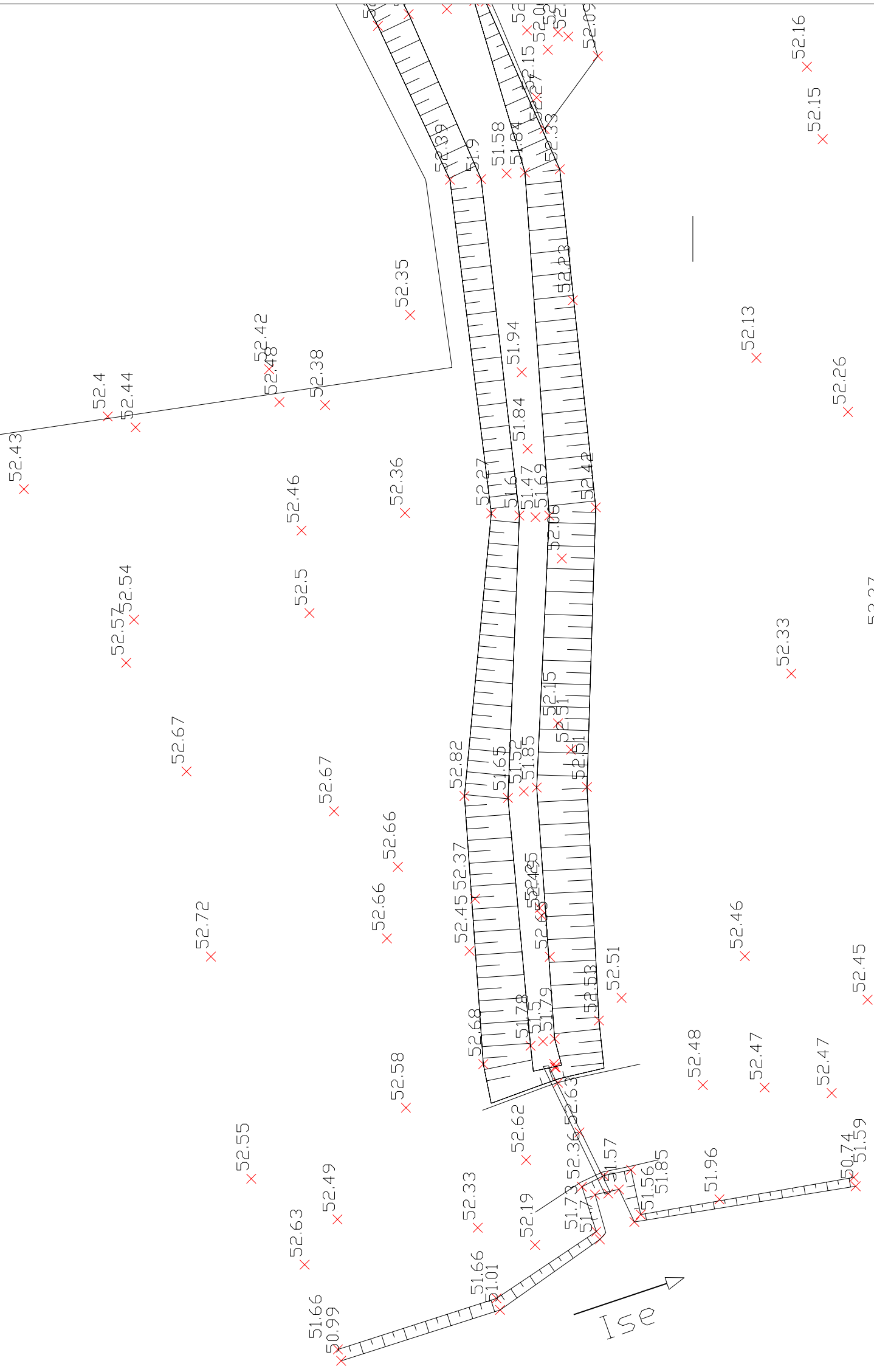
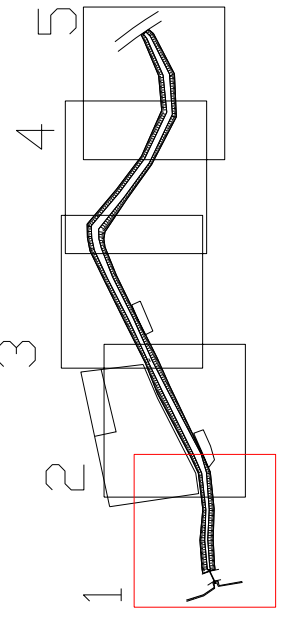




× Geländehöhe in m ü. NN



Blattschnitte



Anlage 2.1

<p>Gebietskooperation 14 Aller / Quelle</p> <p>vertreten durch:  Niedersächsischer Landesbetrieb für Wasserwirtschaft, Küsten- und Naturschutz Betriebsstelle Süd Rudolf-Steiner-Weg 5 * 38120 Braunschweig</p>	
<p>Wiederherstellung der Durchgängigkeit in der Alten Ise</p>	
<p>Lageplan Geländehöhen Blattschnitt 1</p>	<p>0 2 4 6 m</p> 
<p>L+N ingenieurgesellschaft Ernst-Grote-Str. 13 * 30916 Isernhagen Tel. 0511 / 22 864 72 * Fax: 0511 / 22 864 73 info@L-und-N.de * www.L-und-N.de</p>	