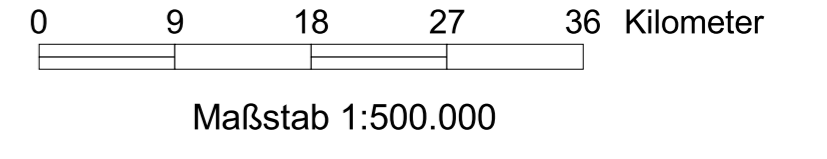










**Monitoring WRRL**  
**Messnetz GÜN ergänzt um die Angaben für Messstellen zur Interkalibrierung, Übersicht und Referenz (WRRL)**



**Legende**

-  Übersichtsmessstellen
-  Interkalibrationsmessstellen
-  Referenzmessstellen
-  Gütemessstation
-  Messstelle (überregional)
-  Messstelle (regional)
-  Messstelle außer Betrieb (seit Einführung der Messnetzkonzeption 1998)
-  Pegel

**Quellenangaben:**  
 Bearbeitung auf Basis des Gütebericht 2000 durch NLWKN Hannover-Hildesheim, AB 33, Dirk Weber  
 Datenerhebung: Niedersächsischer Landesbetrieb für Wasserwirtschaft, Küsten- und Naturschutz, Senator für Bau, Umwelt und Verkehr, Bremen

Stand: 06.10.2005

