










Flussgebietseinheit Schlei/Trave
B - Bericht
Karte 11d: Nährstoffsensible Gebiete



Legende

-  Nährstoffsensible Gebiete
-  Grenze der Flußgebietseinheit
-  bedeutende Fließgewässer
-  bedeutende Seen
-  Küstengewässer
-  Küstenlinien
-  Staatsgrenze
-  Ländergrenzen
-  Städte > 50.000 Einwohner

Datenquellen

Fachdaten:
 Zuständige Behörden in der Flussgebietseinheit Schlei/Trave



Mecklenburg-Vorpommern



Schleswig-Holstein

Basisdaten:
 This product includes geographical data licensed from European National Mapping Agencies.
 © EuroGeographics

ATKIS(R), DLM1000; Copyright © Bundesamt für Kartographie und Geodäsie, 2003

Realisierung:



Landesamt für
 Natur und Umwelt
 des Landes
 Schleswig-Holstein



Stand:
 November 2004

Karte
 11d