







Wasserkörper

-  Abgrenzung der Wasserkörper
-  Wasserkörper Nr.

Gewässertypen

-  Bearbeitungsgebiet Fulda Niedersachsen
-  Typ 5.1: Feinmaterialreiche, silikatische Mittelgebirgsbäche
-  Typ 9: Silikatische Mittelgebirgsflüsse
-  Typ 10: Ströme des Mittelgebirges

Bestandsaufnahme zur Umsetzung der EG-Wasserrahmenrichtlinie		
Wasserkörper im Bearbeitungsgebiet Fulda Niedersachsen		
		Maßstab 1:100.000
	Quelle: Auszug aus Topographischen Karten und/oder Geobasisdaten (c)	Karte 6
	Niedersachsen Bezirksregierung Braunschweig Dezernat 502 Wasserwirtschaft/Wasserrecht	Stand der Datenerhebung: September 2003 Anfertigung der Zeichnung: 10.02.2004