









Flussgebietseinheit Elbe
 B - Bericht Koordinierungsraum Havel
 Karte 5: Lage und Grenzen
 von Grundwasserkörpern

Legende

- Grundwasserkörper
-  Grundwasserkörper und -gruppen in Hauptgrundwasserleitern
 -  Grenze des Koordinierungsraumes
 -  bedeutende Fließgewässer
 -  bedeutende Seen
 -  Staatsgrenzen
 -  Ländergrenzen
 -  Städte > 50.000 Einwohner

Datenquellen
 Fachdaten:
 Zuständige Behörden in der Flussgebietseinheit Elbe



Basisdaten:
 - This product includes geographical data licensed from European National Mapping Agencies.
 © EuroGeographics

- ATKIS(R), DLM1000; Copyright © Bundesamt für Kartographie und Geodäsie, 2003
 - ZABAGED® Zeměměřický úřad, Česká republika

Realisierung:



Stand:
 Januar 2005

Karte
 5

