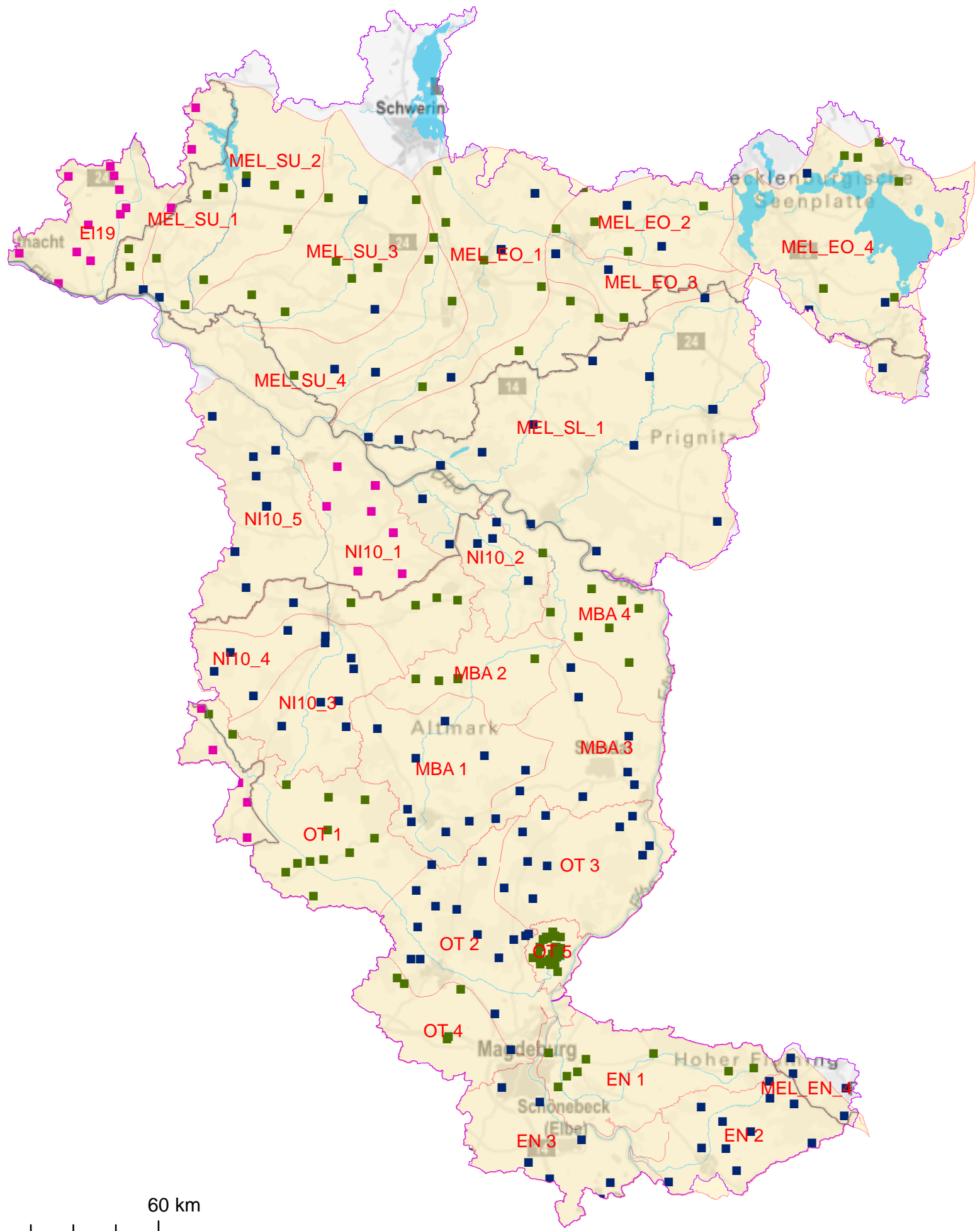










KOR Mittlere Elbe/Elde - Karte 4.5: Überwachungsnetz des Grundwassers - Chemie





-  Koordinierungsraum
-  Bundesländer

Überwachungsnetz des Grundwassers - Chemie -

Messstellen - Chemie

-  Überblick + operativ in Grundwasserkörper (-gruppen) in Hauptgrundwasserleitern
-  Überblick in Grundwasserkörper (-gruppen) in Hauptgrundwasserleitern
-  Operativ in Grundwasserkörper (-gruppen) in Hauptgrundwasserleitern
-  Überblick + operativ in tiefen Grundwasserkörpern
-  Überblick in tiefen Grundwasserkörpern
-  Operativ in tiefen Grundwasserkörpern

Ausgewiesene Grundwasserkörper

-  Grundwasserkörper und -gruppen in Hauptgrundwasserleitern
-  Tiefe Grundwasserkörper

