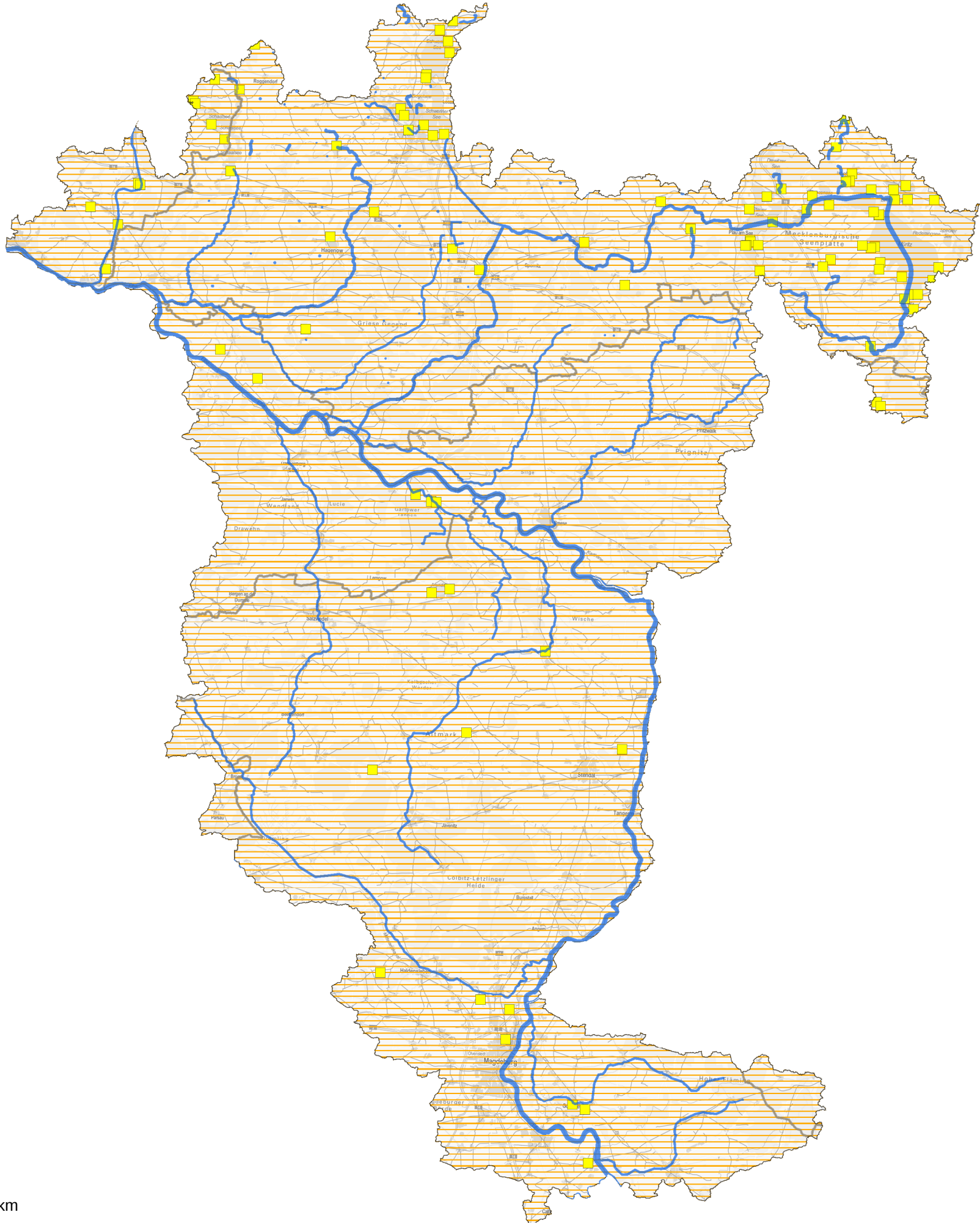


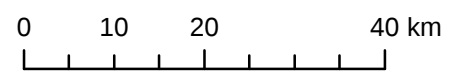


# KOR Mittlere Elbe/Elde - Karte 1.6: Schutzgebiete II: Badegewässer, Nährstoffsensible Gebiete



-  Badestellen
-  Nährstoffsensible Gebiete



Quelle: WasserBLICK/BfG; 02.09.2015