



Gewässerentwicklungskonzept Obere Havel 1a

Karte 5.4-1: Uferstrukturen der Stillgewässer
3-Band-Darstellung der Subsegmente
(Sublitoral, Eulitoral, Epilitoral)


Abschnitt: Blatt 9 von 17
(Nehmitzsee, Gerlinsee)

Legende

Grenzen

-  Geltungsbereich des Gewässerentwicklungskonzept
-  Landesgrenze Brandenburg - Mecklenburg-Vorpommern

Uferstruktureller Zustand (WRRL)

-  1 - sehr gut
-  2 - gut
-  3 - mäßig
-  4 - unbefriedigend
-  5 - schlecht

bearbeitet durch:

Landschaft
planen+bauen

KOM PETENZ IN SACHEN
REGIENSWISSEN
INGENIEURGESSELLSCHAFT
PROF. DR. SIEKER HAHN

UOC umweltbüro essen

ecoconcept+pictures

Schlesische Str. 27
10997 Berlin
Telefon 030 - 610 77-0
Fax 030 - 610 77-99

Rennbahnallee 109 A
15366 Hoppegarten
Telefon 03342 - 3595-0
Fax 03342 - 3595 29

Rellinghauser Str. 334 f
45136 Essen
Telefon 0201 - 86 06 1-0
Fax 0201 - 86 06 1-29

Gerda Wellerstr. 10
79100 Freiburg
Telefon 0761 - 46277



LAND BRANDENBURG

Landesamt für
Umwelt, Gesundheit
und Verbraucherschutz
Brandenburg

Gewässerentwicklungskonzept Obere Havel 1a


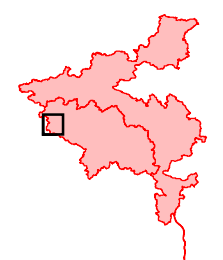
Karte 5-4-1: Uferstrukturen der Stillgewässer
3-Band-Darstellung der Subsegmente (Sub-, Eu-, Epilitoral)

Abschnitt: Blatt 9 von 17

Lage im Land Brandenburg



Blattübersicht im GEK-Gebiet



Maßstab: 1:15.000



Kartengrundlage: Digitale Daten der Landesvermessung und Geobasisinformation Brandenburg.
Nutzung mit Genehmigung Nr. GB-G I/99
Topographische Karte 1:25.000/Normalausgabe, Bezugssystem: ETRS 89

Auftraggeber: Landesamt für Umwelt, Gesundheit und Verbraucherschutz Brandenburg, Ref. RW5
Stand: 18.03.2015

Entwurf 18.03.2015