



# Gewässerentwicklungskonzept Obere Havel 1a

**Karte 5.4-1: Uferstrukturen der Stillgewässer**  
**3-Band-Darstellung der Subsegmente**  
 (Sublitoral, Eulitoral, Epilitoral)

**Abschnitt:** Blatt 8 von 17  
 (Stechlinsee)

## Legende

### Grenzen

-  Geltungsbereich des Gewässerentwicklungskonzept
-  Landesgrenze Brandenburg - Mecklenburg-Vorpommern

### Uferstruktureller Zustand (WRRL)

-  1 - sehr gut
-  2 - gut
-  3 - mäßig
-  4 - unbefriedigend
-  5 - schlecht

bearbeitet durch:

 Schlesische Str. 27 10997 Berlin Telefon 030 - 610 77-0 Fax 030 - 610 77-99	 Rennbahnallee 109 A 15366 Hoppegarten Telefon 03342 - 3595-0 Fax 03342 - 3595 29	 Rellinghauser Str. 334 f 45136 Essen Telefon 0201 - 86 06 1-0 Fax 0201 - 86 06 1-29	 Gerda Wellerstr. 10 79100 Freiburg Telefon 0761 - 46277
---	--	---	--



**LAND BRANDENBURG**

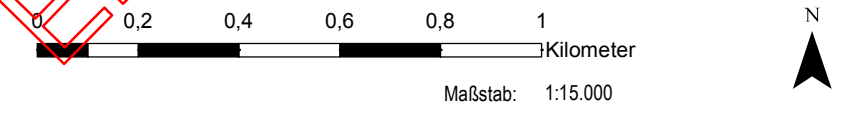
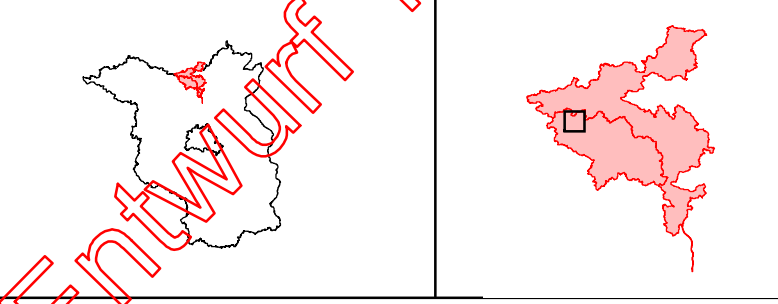
Landesamt für  
 Umwelt, Gesundheit  
 und Verbraucherschutz  
 Brandenburg

## Gewässerentwicklungskonzept Obere Havel 1a

**Karte 5-4-1: Uferstrukturen der Stillgewässer**  
**3-Band-Darstellung der Subsegmente (Sub-, Eu-, Epilitoral)**  
**Abschnitt:** Blatt 8 von 17

Lage im Land Brandenburg

Blattübersicht im GEK-Gebiet



Kartengrundlage: Digitale Daten der Landesvermessung und Geobasisinformation Brandenburg.  
 Nutzung mit Genehmigung Nr. GB-G I/99  
 Topographische Karte 1:25.000/Normalausgabe, Bezugssystem: ETRS 89

Auftraggeber: Landesamt für Umwelt, Gesundheit und Verbraucherschutz Brandenburg, Ref. RW5  
 Stand: 18.03.2015