

Zeichenerklärung

Gewässerstrukturgleichen
 7-stufige Darstellung nach dem Brandenburger Vor-Ort-Verfahren

- 1 unverändert
- 2 gering verändert
- 3 mäßig verändert
- 4 deutlich verändert
- 5 stark verändert
- 6 sehr stark verändert
- 7 vollständig verändert
- nicht klassifiziert

Zuordnung der Bänder zu den Hauptbereichen in Fließrichtung:

Fließrichtung

- Gewässerfeld rechts
- Ufer rechts
- Gewässersohle
- Ufer links
- Gewässerfeld links

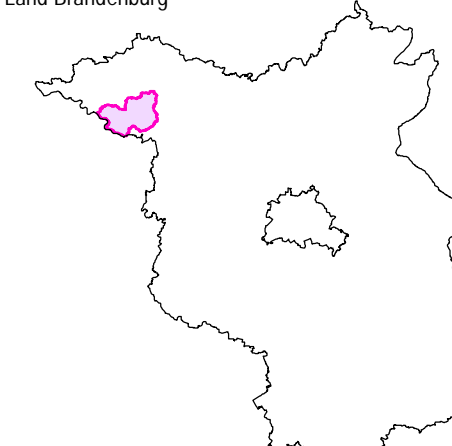
Kilometerlinie nach pt_hydromorph_3_4 (km Punkte)

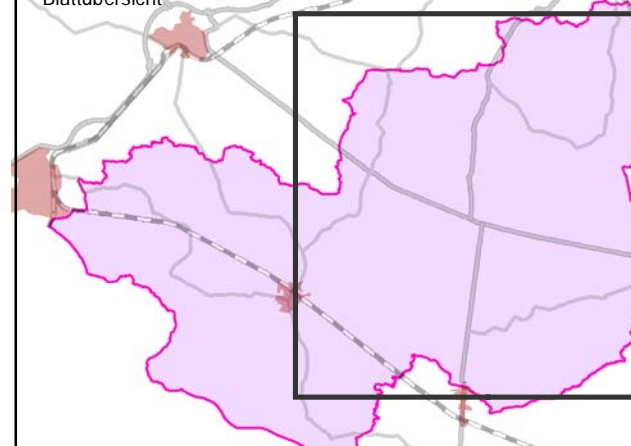
Gebiet des GEK Karthane

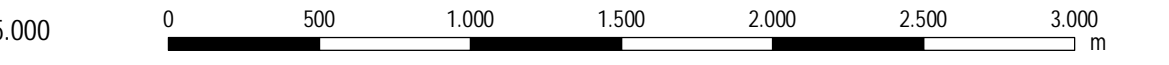
 **LAND BRANDENBURG**

Landesamt für
Umwelt, Gesundheit
und Verbraucherschutz
Brandenburg

Gewässerentwicklungskonzept Karthane
 Karte 5.2: Gewässerstrukturkartierung - Gewässerbereich / Blatt Ost

Lage im Land Brandenburg 

Lage im Gewässerbereich 

M 1:25.000 

Kartengrundlage: Digitale Daten der Landesvermessung und Geobasisinformation Brandenburg
 Nutzung mit Genehmigung Nr. GB-G-199
 Topographische Karte 1:25.000 Kartenausschnitt, Bezugsystem: ETRS 89

Bearbeitung: "ARCE GEK Karthane" c/o Freie Planungsgruppe Berlin GmbH (FPB), Giesbrechtstr. 10, 10629 Berlin, fpb.de
 Stand: August 2012
 Kartografie: FPB GmbH