

Legende

- Geltungsbereich des Gewässerentwicklungskonzeptes (GEK)**
- 15 Grenze des GEK „Obere Havel- Teil 1 b“
 - 15 Lychener Gewässer (HvO_Lychen)
 - 17 Templiner Gewässer (HvO_Templin)
- Fließgewässer**
- Schulzenfließ 58148_297
- Wasserkörper-Nr. WRRL
 - Kennzahl LAWA
 - Gewässername
 - Kilometrierung gewnet25_bb_r_GEK_OH_korr
- D Fließgewässer (WRRL-berichtsspflichtig)
 - Fließrichtung, Kilometrierung, Ende Wasserkörper WRRL
 - P01 Anfang/Ende Planungsabschnitt Fliesse mit Nr.
- Stillgewässer**
- 01 Großer Kastavensee
 - Gewässername
 - See-ID (GEK intern)
 - Stillgewässer > 50 ha (WRRL-berichtsspflichtig)
 - Stillgewässer < 50 ha (in GEK ergänzend untersucht)
 - P01 Grenze Planungsabschnitt Seen mit Nr.

- investive/administrative Maßnahmen zur Verbesserung der Gewässermorphologie**
- 86_07 Extensivierung von Wassersport- oder Freizeitzonungen (z.B. Beschränkung von Bootsliegeplätzen, Rückbau von Steganlagen, Besucherlenkung)
 - 80_01 Gewässerrandstreifen ausweisen an Seen (Festlegung durch die Wasserbehörde)
 - 86_06 Ein- / Beschränkung angrenzender Landnutzungen (z.B. Bebauungsverbot, Extensivierung landwirtschaftlicher Nutzungen)

- Maßnahmen der Gewässerunterhaltung**
- 79_99 sonstige Maßnahme zur Anpassung / Optimierung der Gewässerunterhaltung

- investive/administrative Maßnahmen zur Verbesserung der linearen Durchgängigkeit**


- investive/administrative Maßnahmen zur Verbesserung des Wasser- und Nährstoffrückhalts**

- sonstige Maßnahmen**
- 508 Konzeptionelle Maßnahme - Vertiefende Untersuchungen und Kontrollen

Erläuterung Textfelder

5812_91_M001, P01, 69_99 Bemerkung	Einzelmaßnahmentyp (EMNT) Planungsabschnitt Fließwasserkörper-Maßnahmen-ID (FWK_M_ID)
800015814599_M001, P01, 80_11 Bemerkung	Einzelmaßnahmentyp (EMNT) Planungsabschnitt Seewasserkörper-Maßnahmen-ID (SWK_M_ID)

Darstellung auf der Grundlage von Daten des Landes Brandenburg.



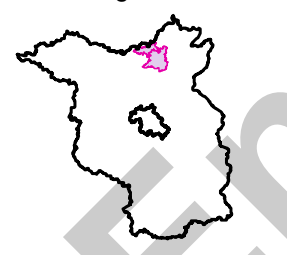
LAND BRANDENBURG

Landesamt für
Umwelt, Gesundheit
und Verbraucherschutz
Brandenburg

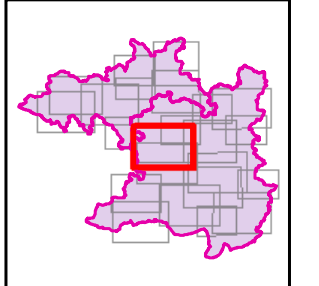
Gewässerentwicklungskonzept (GEK) „Obere Havel-Teil 1 b“ (HvO_Lychen und HvO_Templin)

Karte 7-1 Maßnahmen Blatt-Nr. 9
Gewässer: 581272 Ohlenbruchgraben
8000158127295 Nesselpehl, 800015812727 Wursee, 800025812941 Großer Kastavensee

Lage im Land Brandenburg



Blattübersicht



Kartengrundlage:
Digitale Daten der Landesvermessung und Geobasisinformation Brandenburg.
Geobasisdaten © GeoBasis-DE/LGB
Topographische Karte 1:25.000

Bearbeitung: Popyr Deutschland GmbH, 19061 Schwerin, Ellerried 7
Stand: Juni 2014
Kartografie: Popyr Deutschland GmbH, 19061 Schwerin, Ellerried 7

0 0,45 0,9 Kilometer

Maßstab: 1:15.000